

Diagnoza
społeczno-
gospodarcza
Miasta Redy
na lata
2015-2019

Reda, grudzień 2019 r.



Spis treści

1. Przestrzeń i środowisko - ogólna charakterystyka Redy	3
2. Społeczeństwo	5
2.1 Demografia	5
2.2 Gospodarka, Przedsiębiorczość, Rynek pracy	10
2.3 Mieszkalnictwo	13
3. Infrastruktura techniczna	14
3.1 Transport i komunikacja	14
3.2 Gospodarka wodno-ściekowa	16
3.3 Zaopatrzenie w ciepło	17
3.4 Gospodarowanie odpadami	17
3.5 Ochrona powietrza	18
3.6 Ekologia i ochrona środowiska	18
4. Infrastruktura społeczna	20
4.1 Pomoc społeczna	20
4.2 Oświata i edukacja	21
4.3 Kultura	23
4.4 Sport i rekreacja	24
4.5 Ochrona zdrowia	25
4.6 Bezpieczeństwo publiczne	25
4.7 Ochotnicza Straż Pożarna	26
4.8 System powiadamiania mieszkańców	26
4.9 Promocja Redy	26
5. Jakość rządzenia	27
5.1 Zamożność	27
5.2 Kooperacja	27
5.3 Organizacje społeczne	28
6. Wnioski i rekomendacje	30
Wnioski	30
Rekomendacja	33
Spis rysunków	37
Spis tabel	37
Spis źródeł	38

Diagnoza społeczno-gospodarcza Miasta Redy na lata 2015-2019 służy ocenie sytuacji społeczno-gospodarczej Gminy Miasta Redy i prezentuje główne tendencje rozwojowe oraz zmiany jakie zachodzą w różnych sferach rozwoju Miasta. Bazą do sporządzenia dokumentu jest analiza zastanych danych statystycznych oraz danych wewnętrznych Urzędu Miejskiego i miejskich jednostek organizacyjnych.

Dane przeanalizowane zostały w okresie czasowym 2015-2018 (tam gdzie było to możliwe uwzględniono również rok 2019) w celu zobrazowania i zaobserwowania zmian zachodzących w poszczególnych obszarach funkcjonalnych tj.: społeczeństwo, przestrzeń, gospodarka. Ponadto w każdym z tych obszarów funkcjonalnych zidentyfikowano kluczowe problemy i potrzeby, które stały się podstawą do sformułowania wniosków i rekomendacji dokumentu.

Diagnozę zlecił:



Urząd Miasta w Redzie

84-240 Reda, ul. Gdańska 33

www.reda.pl

Opracowanie wykonała:

ALTRA
consulting

Altra Consulting spółka z o. o.

Gdańsk ul. Konrada Leczkowa 24/5

www.alraco.pl

Reda, grudzień 2019 r.

1. Przestrzeń i środowisko - ogólna charakterystyka Redy

Miasto Reda liczące ponad 25 000 mieszkańców leży przy głównej trasie Gdańsk - Szczecin, w północnej części aglomeracji Trójmiejskiej, w Pradolinie Redy-Łeby nad rzeką Redą. Miasto jest częścią powiatu wejherowskiego, w skład którego wchodzi 10 jednostek administracyjnych.

Położenie w pasie nadmorskim zdeterminowało przestrzenną lokalizację Redy i stworzyło doskonałe warunki komunikacji z portami morskimi. Rozbudowa ośrodków śródmiejskich Gdańska i Gdyni stało się katalizatorem dla rozwoju pasmowego układu miejskiego położonego na trasie komunikacyjnej u podnóża Wysoczyzny Kaszubskiej między dwoma portami oraz na południe i zachód od nich. Reda oddalona jest o 46 km od centrum Gdańska i o 12 km od centrum Gdyni. Miasto wspólnie z Wejherowem i Rumią tworzy Małe Trójmiasto Kaszubskie. Wchodzi też w skład Komunalnego Związku Gmin „Dolina Redy i Chylonki” oraz Metropolitalnego Obszaru Gdańsk-Gdynia-Sopot. Reda jest ważną częścią ponad milionowej aglomeracji trójmiejskiej, tworząc zwarty organizm miejski. Powierzchnia miasta wynosi 34,2 km², co stanowi 0,19% powierzchni województwa (18 310 km²).

Reda jest silnym ośrodkiem kultury kaszubskiej, która jest stale obecna w życiu mieszkańców. Według danych Narodowego Spisu Powszechnego z 2011 roku miasto jest zakwalifikowane do gmin, w których co najmniej 10% mieszkańców posługuje się językiem kaszubskim.

W maju i czerwcu 2018 r. przeprowadzono konsultacje społeczne w sprawie stosowania dodatkowej nazwy miasta w języku kaszubskim "Réda". Blisko 95% osób, które wypełniło ankiety opowiedziało się za podkreśleniem kaszubskiego charakteru miasta.

Szybki rozwój miasta obserwuje się od końca XX wieku i był związany z budową osiedla mieszkaniowego dla pracowników budowanej w latach 1982-1990 Elektrowni Jądrowej w Żarnowcu.

Położenie Redy, istniejąca i powstająca infrastruktura oraz liczne tereny przeznaczone pod budownictwo mieszkaniowe stwarzają dobre warunki do osiedlania się mieszkańców i migracji coraz większej liczby osób z innych ośrodków miejskich. W Redzie powstają nowe osiedla i centra handlowo-usługowe.

Sukcesywnie wzrasta też liczba firm i przedsiębiorstw lokujących swoją działalność w mieście. Ambicją władarzy miasta jest odejście od postrzegania Redy jako sypialni i „satelity noclegowego” Trójmiasta. Reda to miasto gdzie można realizować wszystkie potrzeby życiowe – to tutaj się pracuje, aktywnie żyje, dobrze mieszka i wypoczywa.

Połączenia kolejowe Szybkiej Kolei Miejskiej oraz pobliska obwodnica, umożliwiają w szybkim czasie dotarcie do każdego miejsca w Trójmieście (łącznie z bazą promową, portami oraz lotniskiem w Rębiechowie). Najważniejsze szlaki komunikacyjne przebiegające przez Redę to Droga Krajowa nr 6 oraz Droga Wojewódzka nr 216.

Miasto posiada sprzyjający wypoczynkowi klimat ukształtowany przez Morze Bałtyckie i pobliskie tereny leśne. Reda leży między zalesionymi wysoczyznami Pucką i Pojezierzem Kaszubskim. Na wschód od miasta znajduje się rozległa nizinna zwana Mościami Błotami, a na północ Kępa Rekowska. Północne i zachodnie obszary Redy są porośnięte lasami Puszczy Darżlubskiej, w której dominuje sosna, świerk, grab i buk. Podobne lasy, pokrywające południowo-zachodnie obszary miasta, mieszczą się w granicach chronionego Trójmiejskiego Parku Krajobrazowego. Tereny położone na wschodniej części zajmują łąki torfowe. Według danych z 2014 roku w mieście 14,82 km² (44,29 %) stanowią lasy.

Reda to dobre miejsce wypadowe dla turystów pieszych, rowerowych, wodnych i zmotoryzowanych zarówno w kierunku pasa nadmorskiego, jak i Trójmiasta oraz Kaszub. Przez Redę przebiegają dwa piesze szlaki turystyczne: „Szlak Krawędzią Kępy Puckiej” (33,2 km) oraz „Szlak Zagórskiej Strugi” (56 km). Są też dwie ścieżki i jeden turystyczny szlak rowerowy. Turyści zmotoryzowani mogą korzystać z „Trasy Morskiej” (57 km) prowadzącej z Redy na Hel, „Trasy Kaszubskiej” (78 km) z Piaśnicy do Krokowej oraz „Trasy Nadmorskiej” (65 km) która zatacza koło wokół Redy przez Puck, Rozewie i Połczno. Przez Redę przebiega szlak kajakowy na rzece Redzie na dnie Pradoliny Redy-Łeby.

Walorami miasta jest istnienie w jego granicach obiektów o zasięgu oddziaływania wykraczającym poza obręb samej Redy. Mimo posiadania niewielkiej liczby zabytków architektonicznych (Kościół pw. Wniebowzięcia Najświętszej Maryi Panny i św. Katarzyny Aleksandryjskiej z 1903 roku, który jest wyeksponowany w herbie Redy) miasto może pochwalić się unikatowymi atrakcjami turystycznymi tj. jedyny w Polsce Aquaparkiem z rekinami.

Innymi atrakcjami są: [1] punkt widokowy o wysokości 70 m n.p.m. na który prowadzą 204 stopnie z widokiem na Zatokę Pucką i Mierzęję Helską; [2] Miejska Biblioteka Publiczna ze stałą ekspozycją rzeźb ludowych Izajasza Rzepy; [3] galerie street-artu w tunelach prowadzących do dworca PKP; [4] rzeźby w drzewach „Zespołu folklorystycznego Redzan” oraz „Kaszuby i Kaszubki” w Rodzinnym Parku Miejskim nad rzeką Redą.

Interesującymi obiektami o walorach historycznych jest zespół dworca i osiedla kolejowego z 1875 roku, składający się z dworca kolejowego, budynku dawnej poczty i telegrafu; budynek dawnej oberży Koźyczkowskich, zespół dworsko-parkowy przy ul. Parkowej z XIX wieku; cmentarz grobów skrzynkowych oraz spichlerz i dom mieszkalny datowany na 1340 rok.

2. Społeczeństwo

2.1 Demografia

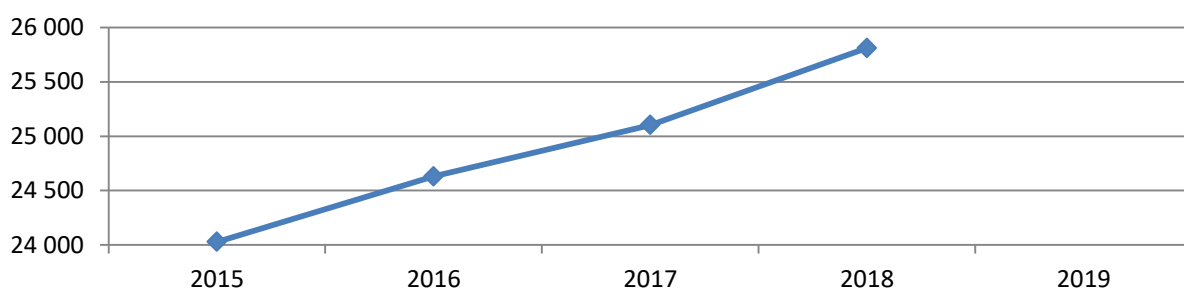
Miasto Reda jest ósmą co do wielkości gminą w powiecie wejherowskim (na dziesięć) oraz największą gminą miejską - o powierzchni 34,2 km². Zameldowanych jest tu 25 810 osób (wg stanu na dzień 31.12.2018 r.) – co plasuje Redę na czwartej pozycji wśród wszystkich gmin, a na trzeciej wśród miejskich w powiecie. Średnia gęstość zaludnienia w Redzie to 771 osób na km² (trzecia pozycja w powiecie – za Wejherowem i Rumią). Dla porównania średnia gęstość zaludnienia w województwie pomorskim to 127 os./km², a w powiecie wejherowskim to 168 os./km².

Tabela 1 - Liczba ludności w Redzie w latach 2015-2019 [stan na 31 XII]

Liczba ludności (stan na 31 XII)	2015	2016	2017	2018	2019
Ogółem	24 029	24 630	25 102	25 810	bd
- mężczyźni	11 799	12 116	12 342	12 682	bd
- kobiety	12 230	12 514	12 760	13 128	bd
Ludność na 1 km ²	718	736	750	771	bd
Współczynnik feminizacji (kobiety na 100 mężczyzn)	104	103	103	104	bd

Źródło: opracowanie własne na podstawie danych GUS, [bd – brak danych]

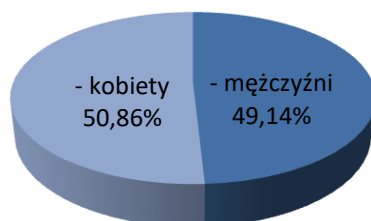
Rysunek 1 -Zmiana liczby mieszkańców Redy w latach 2015-2019 [stan na 31 XII 2018]



Źródło: opracowanie własne na podstawie danych GUS, [2019 – brak danych]

Na przestrzeni czterech lat (2015-2018) ludność Redy zwiększyła się o 1 781 osób. Zwiększanie się liczby mieszkańców w badanym okresie występuje praktycznie we wszystkich gminach Powiatu Wejherowskiego – wyjątkiem jest gmina Choczewo (gmina wiejska) oraz Wejherowo (gmina miejska). Według demograficznej prognozy Głównego Urzędu Statystycznego tendencja wzrostowa liczby mieszkańców w przypadku Redy nie dość, że będzie się utrzymywać – to jeszcze wyraźnie wzrośnie. Dla całego województwa pomorskiego prognozowany jest spadek ilości mieszkańców (-1,3% w okresie 2013-2050).

Rysunek 2 - Procentowa struktura mieszkańców w podziale na płeć w Redzie w roku 2018 [stan na 31 XII]



Źródło: opracowanie własne na podstawie danych GUS

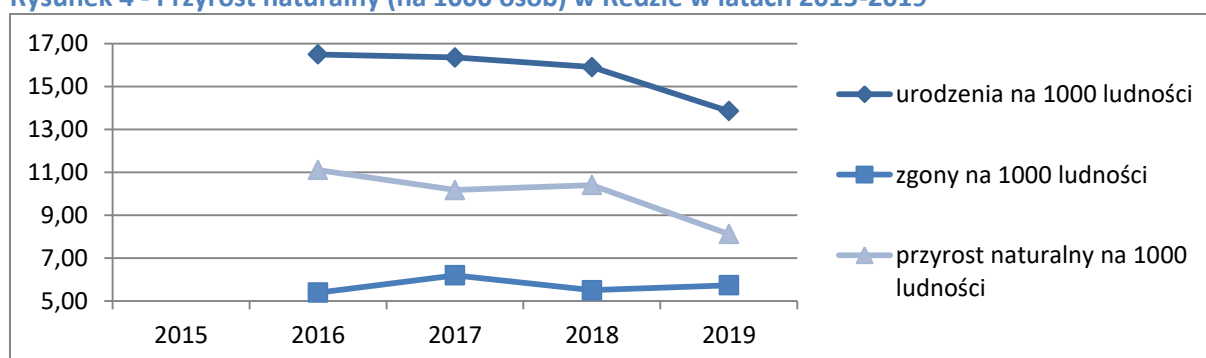
W całym analizowanym okresie w Redzie występuje przewaga ilości mężczyzn nad kobietami. Taka sama sytuacja występuje w powiecie wejherowskim (gdzie 50,53% to kobiety, a 49,47% mężczyźni), województwie pomorskim (51,31% kobiety, 48,69% mężczyźni), jak i całej Polsce (51,62% kobiety, 48,38% mężczyźni).

Rysunek 3 - Ruch naturalny ludności w Redzie w latach 2015-2019

	2015	2016	2017	2018	2019*
małżeństwa	bd	170	185	186	52
urodzenia żywe	bd	401	407	405	179
zgony	bd	131	154	140	74
przyrost naturalny	bd	270	253	265	105
<i>małżeństwa na 1 000 ludności</i>	bd	6,99	7,43	7,30	4,02
<i>urodzenia na 1 000 ludności</i>	bd	16,49	16,35	15,90	13,85
<i>zgony na 1 000 ludności</i>	bd	5,39	6,19	5,50	5,73
<i>przyrost naturalny na 1 000 ludności</i>	bd	11,10	10,17	10,40	8,12

Źródło: opracowanie własne na podstawie danych GUS, [bd – brak danych], * - stan na pierwsze półrocze 2019 r.

Rysunek 4 - Przyrost naturalny (na 1000 osób) w Redzie w latach 2015-2019*

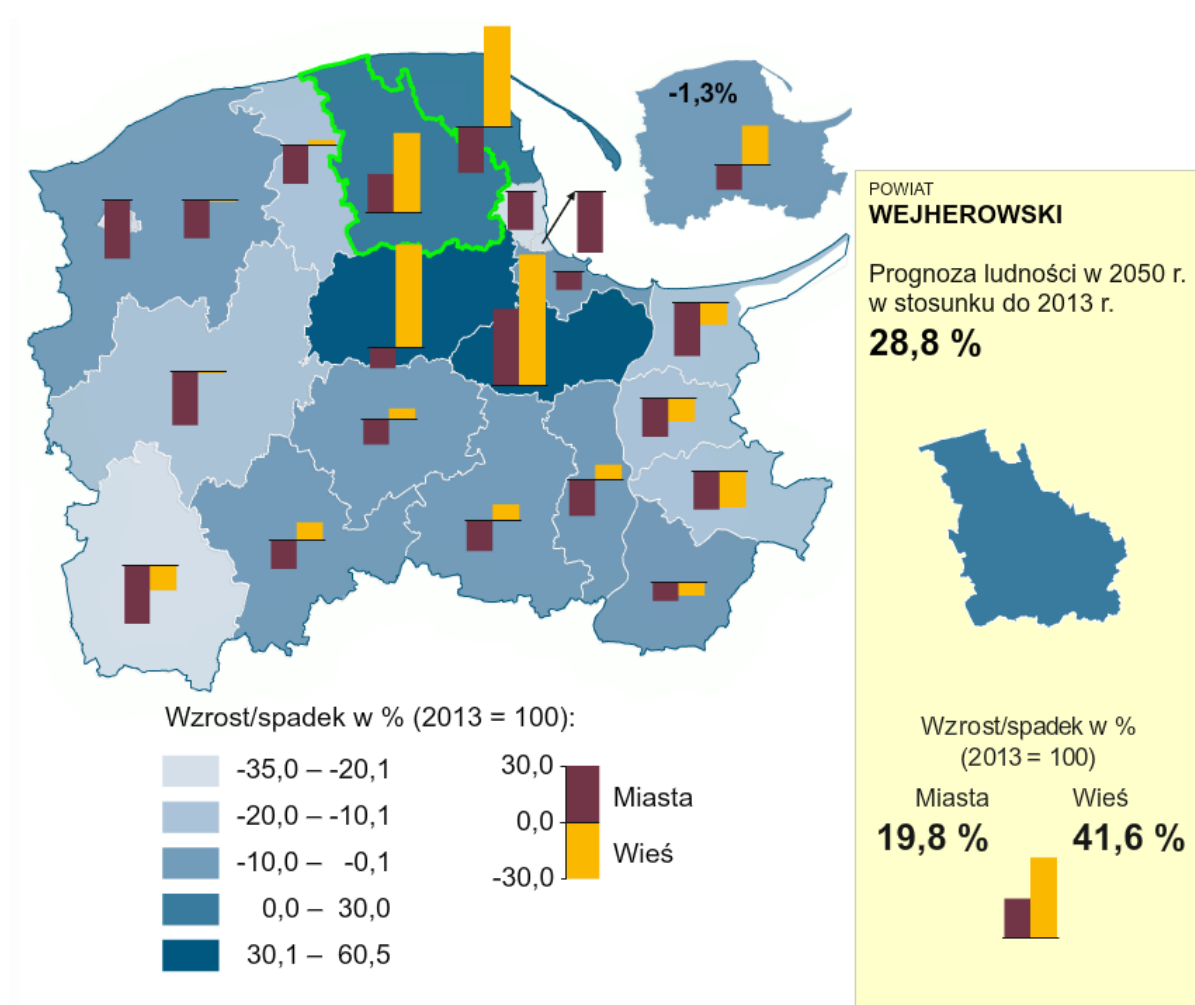


Źródło: opracowanie własne na podstawie danych GUS, * - stan na pierwsze półrocze 2019 r.

Przyrost naturalny w Redzie na 1 000 osób w roku 2018 wyniósł 10,40. W całym analizowanym okresie wskaźnik ten wykazuje stabilną, stałą wartość. Przyjmuje również bardzo dobrą wartość w porównaniu do całego kraju [-0,68], jak i województwa pomorskiego [1,76] oraz powiatu wejherowskiego [4,98]; jest również najwyższy wśród wszystkich gmin powiatu.

Według demograficznej prognozy Głównego Urzędu Statystycznego przyrost naturalny – pomimo ogólnej tendencji spadkowej – także w roku 2050 w przypadku Redy przyjmie wartość dodatnią. Gminy powiatu wejherowskiego będą nielicznymi miejscami na mapie całej Polski gdzie będzie występować dodatni przyrost naturalny – wg szacunków Głównego Urzędu Statystycznego 0,7. Według „Prognozy demograficznej ludności na lata 2014-2050 według powiatów w województwie pomorskim” systematyczny wzrost liczby ludności odnotowany będzie w 4 powiatach: gdańskim, kartuskim, puckim i wejherowskim. Dla obszarów miejskich (powiatu wejherowskiego) prognozuje się wzrost liczby ludności o 19,8% i będzie to drugi wynik w województwie po powiecie gdańskim (40,3%).

Rysunek 5 - Zmiana liczby ludności w województwie pomorskim w 2050r. w stosunku do 2013 r. według powiatów



Źródło: Prognoza demograficzna ludności na lata 2014-2050 według powiatów w województwie pomorskim; GUS

Tabela 2 - Migracje ludności na pobyt stały w Redzie w latach 2015-2019

	2015	2016	2017	2018	2019	
zameldowania ogółem	bd	650	600	810	bd	
zameldowania	z miast	528	500	466	621	bd
	ze wsi	156	143	128	185	bd
wymeldowania ogółem	bd	327	352	378	bd	
wymeldowania	do miast	228	196	211	229	bd
	na wieś	142	123	131	148	bd
	za granicę	bd	8	10	bd	bd
saldo migracji	bd	323	248	432	bd	
saldo migracji na 1 000 ludności	bd	13,3	10,0	17,0	bd	

Źródło: opracowanie własne na podstawie danych GUS, [bd – brak danych]

W badanym okresie (2015-2019) saldo migracji w Redzie wykazywało stałą, stabilną, wysoką wartość. Reda uplasowała się na pierwszej pozycji wśród wszystkich gmin powiatu wejherowskiego z wynikiem 17,00 (saldo migracji na 1 000 osób). Wysokie, dodatnie saldo migracji jest główną przyczyną (obok przyrostu naturalnego) zwiększającej się liczby mieszkańców Redy.

Tabela 3 - Ludność według wieku w Redzie w latach 2015-2019 [stan na 31 XII]

	0-2 lata	3-6	7-12	13-15	16-19	20-24	25-34	35-44	45-54	55-64	65 lat i więcej
2015	958	1 398	1 703	703	964	1 437	4 868	3 935	2 744	3 221	2 098
2016	1 036	1 379	1 841	727	948	1 307	4 810	4 261	2 695	3 330	2 296
2017	1 130	1 357	1 969	719	972	1 259	4 635	4 522	2 735	3 313	2 491
2018	1 236	1 366	2 080	741	980	1 258	4 566	4 784	2 789	3 269	2 741
2019	bd	bd	bd	bd	bd	bd	bd	bd	bd	bd	bd

Źródło: opracowanie własne na podstawie danych GUS, [bd – brak danych]

W latach 2015-2018 liczba mieszkańców w wieku 0-15 lat zwiększyła się o 661 osób [przyrost 13,88%], w wieku 16-64 lat o 447 osób [przyrost 2,78%], a w wieku powyżej 65 lat o 643 osób [30,65%]. Przyrost procentowy jednoznacznie wskazuje, iż trend starzenia się społeczeństwa - tak jak i całą Polskę - dotyka również i Redę. Elementem łagodzącym ten czynnik jest fakt, że w najmłodszej grupie także zanotowano znaczący wzrost.

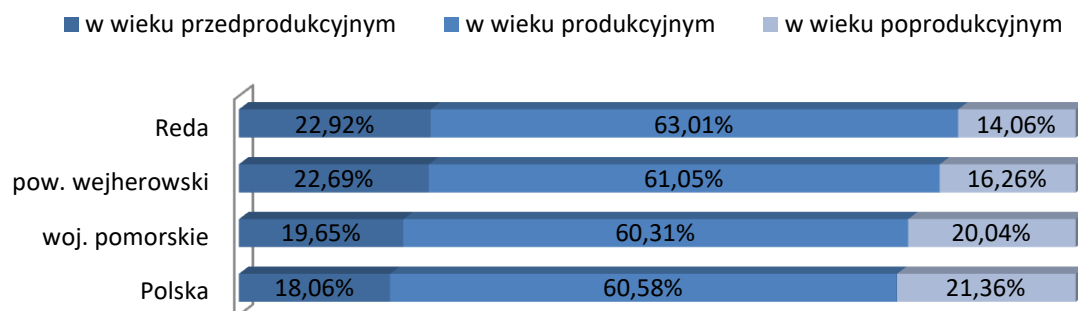
Tabela 4 - Struktura ludności według ekonomicznych grup wieku w Redzie w latach 2015-2019 w podziale na płeć [stan na 31 XII]

	2015	2016	2017	2018	2019		
Ogółem	24 029	24 630	25 102	25 810	bd		
W wieku	przedprodukcyjnym	razem	5 258	5 456	5 649	5 916	bd
		w tym:	mężczyźni	2 690	2 807	2 924	3 064
		kobiety	2 568	2 649	2 725	2 852	bd
	produkcyjnym	razem	15 899	16 041	16 101	16 264	bd
		w tym:	mężczyźni	8 171	8 278	8 304	8 383
		kobiety	7 728	7 763	7 797	7 881	bd
	poprodukcyjnym	razem	2 872	3 133	3 352	3 630	bd
		w tym:	mężczyźni	938	1 031	1 114	1 235
		kobiety	1 934	2 102	2 238	2 395	bd

Źródło: opracowanie własne na podstawie danych GUS, [bd – brak danych]

W Redzie występuje również bardzo korzystna sytuacja związana ze strukturą ludności według ekonomicznych grup wieku. Bardzo duży odsetek [22,92%] stanowią osoby w wieku przedprodukcyjnym, a jedynie 14,06% osoby w wieku poprodukcyjnym. Na tle kraju, województwa oraz powiatu wyżej wymieniona struktura kształtuje się bardzo pozytywnie.

Rysunek 6 - Procentowy udział ludności według ekonomicznych grup wieku na miasta, powiatu, województwa i kraju w 2018 roku [stan na 31 XII]



Źródło: opracowanie własne na podstawie danych GUS

Wskaźnik obciążenia demograficznego pokazuje relację pomiędzy liczbą osób w wieku nieprodukcyjnym i w wieku produkcyjnym. Zbyt wysokie wartości tego wskaźnika, z jednej strony korzystnie świadczące o zamożności i zdrowotności danego społeczeństwa (ludzie żyją długo), są jednak niekorzystne z punktu widzenia finansów publicznych (mała liczba osób płacących podatki równocześnie przy dużej liczbie osób korzystających ze świadczeń pomocy społecznej, ochrony zdrowia). Współczynnik obciążenia demograficznego Redy jest korzystny. Liczba mieszkańców w wieku produkcyjnym jest większa od liczby osób w wieku nieprodukcyjnym. Oczekiwać można, że sytuacja taka będzie się utrzymywać jeszcze przez najbliższe lata (analizując zestawienie dotyczące liczby ludności w wieku przedprodukcyjnym). Wskaźniki obciążenia demograficznego w Redzie na tle kraju, województwa oraz powiatu przyjmują korzystniejsze wartości.

Tabela 5 - Wskaźnik obciążenia demograficznego Redy w latach 2015-2019 [stan 31 XII]

	2015	2016	2017	2018	2019
ludność w wieku nieprodukcyjnym na 100 osób w wieku produkcyjnym	51,1	53,5	55,9	58,7	bd
wskaźnik dla:					
Polski				65,1	bd
Województwa Pomorskiego				65,8	bd
Powiatu Wejherowskiego				63,8	bd
ludność w wieku poprodukcyjnym na 100 osób w wieku przedprodukcyjnym	54,6	57,4	59,3	61,4	bd
wskaźnik dla:					
Polski				118,3	bd
Województwa Pomorskiego				102,0	bd
Powiatu Wejherowskiego				71,7	bd
ludność w wieku poprodukcyjnym na 100 osób w wieku produkcyjnym	18,1	19,5	20,8	22,3	bd
wskaźnik dla:					
Polski				35,3	bd
Województwa Pomorskiego				33,2	bd
Powiatu Wejherowskiego				26,6	bd

Źródło: opracowanie własne na podstawie danych GUS, [bd – brak danych]

2.2 Gospodarka, Przedsiębiorczość, Rynek pracy

W Redzie w roku 2018 (stan na 31 XII) – według danych z Głównego Urzędu Statystycznego - w krajowym rejestrze urzędowym REGON zarejestrowanych było 3 222 podmiotów gospodarki narodowej. Około 99% to podmioty sektora prywatnego.

Branżą, w której działa najwięcej podmiotów gospodarczych zarejestrowanych na terenie Redy - według Polskiej Klasyfikacji Działalności 2007 – jest:

- handel hurtowy i detaliczny oraz naprawa pojazdów samochodowych (włączając motocykle) z 18,81% udziału.

Kolejnymi sektorami są:

- budownictwo [15,58%],
- przetwórstwo przemysłowe [15,55%],
- działalność profesjonalna, naukowa i techniczna [8,78%],
- transport i gospodarka magazynowa [6,73%].

Wszystkie podmioty prowadzące działalność we wskazanych branżach są podmiotami prywatnymi.

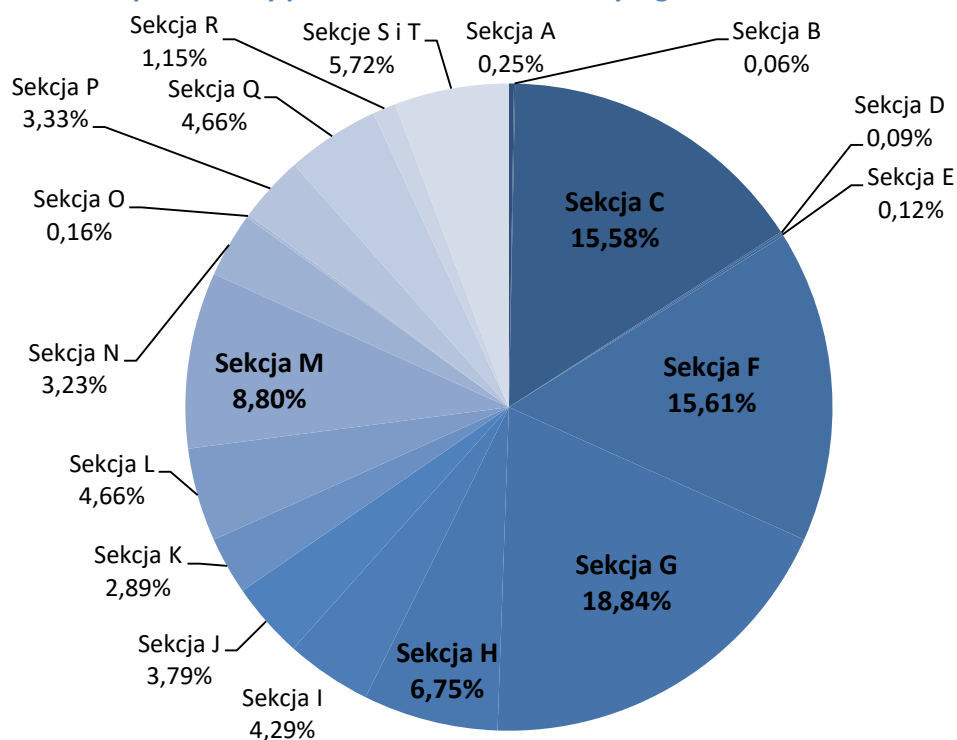
Tabela 6 - Wykaz podmiotów (według działów PKD 2007) zarejestrowanych na terenie Redy w roku 2018 [stan na 31 XII]

sekcja	opis	ogółem	w tym sektor publiczny
A	rolnictwo, leśnictwo, łowiectwo i rybactwo	8	0
B	górnictwo i wydobywanie	2	0
C	przetwórstwo przemysłowe	501	0
D	wytwarzanie i zaopatrywanie w energię elektryczną, gaz, parę wodną, gorącą wodę i powietrze do układów klimatyzacyjnych	3	1
E	dostawa wody; gospodarowanie ściekami i odpadami oraz działalność związana z rekultywacją	4	0
F	budownictwo	502	0
G	handel hurtowy i detaliczny; naprawa pojazdów samochodowych, włączając motocykle	606	0
H	transport i gospodarka magazynowa	217	0
I	działalność związana z zakwaterowaniem i usługami gastronomicznymi	138	0
J	informacja i komunikacja	122	0

K	działalność finansowa i ubezpieczeniowa	93	0
L	działalność związana z obsługą rynku nieruchomości	150	2
M	działalność profesjonalna, naukowa i techniczna	283	0
N	działalność w zakresie usług administrowania i działalność wspierająca	104	0
O	administracja publiczna i obrona narodowa; obowiązkowe zabezpieczenia społeczne	5	2
P	edukacja	107	13
Q	opieka zdrowotna i pomoc społeczna	150	1
R	działalność związana z kulturą, rozrywką i rekreacją	37	3
S i T	pozostała działalność usługowa [S] oraz gospodarstwa domowe zatrudniające pracowników, gospodarstwa domowe produkujące wyroby i świadczące usługi na własne potrzeby [T]	184	0
OGÓŁEM		3 222	22

Źródło: opracowanie własne na podstawie danych z GUS

Rysunek 7 - Udział procentowy podmiotów na terenie Redy wg działów PKD 2007



Źródło: opracowanie własne na podstawie danych z GUS

Podmioty z najbardziej popularnych pięciu sekcji PKD mają 65,46% udział wśród wszystkich podmiotów. Najpopularniejszą formą prowadzenia działalności w Mieście – podobnie jak w całym powiecie i w kraju – jest forma jednoosobowej działalności gospodarczej osoby fizycznej [83,46% liczby podmiotów prywatnych]. Dalej są to: spółki handlowe (5,45%), stowarzyszenia i podobne organizacje społeczne (1,33%) oraz spółki handlowe z udziałem kapitału zagranicznego (0,53%).

Tabela 7 - Podmioty zarejestrowane w Redzie wg form prawnych w 2015-2019

	2015	2016	2017	2018	2019
Sektor prywatny	2 732	2 887	3 027	3 188	bd
osoby fizyczne prowadzące działalność gospodarczą	2 260	2 381	2 492	2 689	bd
spółki handlowe	186	200	211	177	bd
spółki handlowe z udziałem kapitału zagranicznego	24	25	25	17	bd
spółdzielnie	6	6	6	3	bd
fundacje	3	5	6	6	bd
stowarzyszenia i podobne organizacje społeczne	36	38	42	43	bd
Sektor publiczny	25	25	20	22	bd
państwowe i samorządowe jedn. prawa budżetowego	19	19	14	16	bd
spółki handlowe	1	1	1	1	bd

Źródło: opracowanie własne na podstawie danych z GUS, [bd – brak danych]

Tabela 8 - Podmioty zarejestrowane na terenie Redy według klas wielkości w latach 2015-2019

Podmioty zatrudniające:	2015	2016	2017	2018	2019
ogółem	2 761	2 923	3 060	3 222	bd
0 – 9 osób	2 672	2 835	2 974	3 142	bd
10 – 49 osób	80	79	77	71	bd
50 – 249 osób	9	9	9	9	bd

Źródło: opracowanie własne na podstawie danych z GUS, [bd – brak danych]

97,52% podmiotów zarejestrowanych na terenie Redy to podmioty zatrudniające do 9 pracowników czyli mikroprzedsiębiorstwa (w tej grupie znajdują się osoby fizyczne prowadzące działalność gospodarczą). Do 49 pracowników zatrudnia siedemdziesiąt jeden zakładów pracy (czyli 2,20% podmiotów to małe przedsiębiorstwa), a do 249 pracowników dziewięć podmiotów (0,28% to średnie przedsiębiorstwa). Na terenie miasta nie ma dużych przedsiębiorstw. Reda zajmuje trzecie miejsce wśród wszystkich gmin powiatu wejherowskiego pod względem ilości podmiotów gospodarczych na 1 000 mieszkańców w wieku produkcyjnym. Wskazuje to na bardzo wysoką aktywność w zakresie przedsiębiorczości wśród mieszkańców Miasta.

Tabela 9 - Podmioty gospodarcze na 1000 mieszkańców w wieku produkcyjnym w roku 2018

Pozycja	Gmina	Podmioty na 1 tys. Ludności w wieku produkcyjnym
1	Rumia [gmina miejska]	213,1
	Wejherowo [gmina miejska]	199,5
3	Reda [gmina miejska]	198,1
4	Szemud [gmina wiejska]	192,3
5	Wejherowo [gmina wiejska]	184,3
6	Luzino [gmina wiejska]	150,8
7	Choczewo [gmina wiejska]	148,5
8	Łęczyce [gmina wiejska]	128,4
9	Linia [gmina wiejska]	118,8
10	Gniewino [gmina wiejska]	111,8

Źródło: opracowanie własne na podstawie danych z GUS

Najistotniejszymi dla rozwoju gospodarki Miasta Redy są Przedsiębiorstwo „H+H. ZAKŁAD REDA” (produkcja gazobetonu), Miejskie Przedsiębiorstwo Ciepłowniczo-Komunalne “KOKSIK” (ogrzewanie miasta), PHU “MEBLOMARKET” (handel art. przemysłowymi, produkcja mebli) oraz Przedsiębiorstwo Elektryczno-Budowlane S. Styn “STEL” (budownictwo i instalacje).

W 2020 roku w Redzie u zbiegu ulic Gdańskiej i Obwodowej (nieдалeko węzła drogi krajowej S6) powstanie park handlowy EDS Park Reda. W budynku o łącznej powierzchni najmu 3,3 tys. m² znajdują się lokale usługowe, handlowe, a także gastronomiczne. Przed obiektem powstanie parking z 143 miejscami postojowymi.

2.3 Mieszkalnictwo

Liczba mieszkań w Redzie systematycznie rośnie. W latach 2015-2018 zarejestrowano wzrost liczby mieszkań. Wpływ na to miało uruchomienie programów „Rodzina na swoim” oraz „Mieszkanie dla młodych”. Przeciętny metraż przypadający na osobę zwiększa się na przestrzeni ostatnich lat i wynosi obecnie 25,6 m² na osobę. Jest to wynik, świadczący o wyróżniającej sytuacji mieszkaniowej Redy. Przeciętna powierzchnia mieszkaniowa w powiecie wejherowskim wynosi 25,8 m² na osobę, w mieście Wejherowo tylko 23,4 m² przy 59,7 m² średniej wielkości mieszkania - w Redzie jest to 73,8 m². Na tle Gdańska Miasto Reda również prezentuje się dobrze - porównując średnia powierzchnia mieszkania w Gdańsku wynosi 59,2 m² przy 29,0 m² na jedną osobę. Może to wskazywać na wyższy standard mieszkaniowy w mieście Reda.

W chwili obecnej w Redzie realizowane są m.in. duże projekty budowlane, będące połączeniem zabudowy mieszkaniowej z ofertą usługową i rekreacyjną.

Tabela 10 - Zasoby mieszkaniowe w Redzie w latach 2015-2019

Zasoby mieszkaniowe	2015	2016	2017	2018	2019
budynki mieszkalne ogółem	2 987	3 035	3 080	3 127	bd
Mieszkania – ogółem					
mieszkania	8 540	8 688	8 882	8 946	bd
lżby	32 218	32 717	33 338	33 669	bd
powierzchnia użytkowa mieszkań [m ²]	624 885	636 349	650 406	660 322	bd
Mieszkania – wskaźniki					
przeciętna pow. użytkowa 1 mieszkania [m ²]	73,2	73,2	73,2	73,8	bd
przeciętna pow. użytkowa mieszkania na 1 os. [m ²]	26,0	25,8	25,9	25,6	bd
mieszkania na 1000 mieszkańców	355,4	352,7	353,8	346,6	bd

Źródło: opracowanie własne na podstawie danych GUS, [bd – brak danych]

Tabela 11 - Mieszkania oddane do użytkowania w Redzie w latach 2014-2019

Mieszkania oddane do użytkowania [ogółem]	2015	2016	2017	2018	2019
Ogółem					
- mieszkania	211	159	209	73	bd
- izby	707	554	695	373	bd
- powierzchnia użytkowa [m ²]	16 880	13 000	15 891	11 066	bd
Indywidualne					
- mieszkania	54	49	49	54	bd
- izby	305	271	273	288	bd
- powierzchnia użytkowa [m ²]	7 915	7 470	7 399	9 057	bd
Przeznaczone na sprzedaż lub wynajem					
- mieszkania	157	110	160	19	bd
- izby	402	283	422	85	bd
- powierzchnia użytkowa [m ²]	8 965	5 530	8 492	2 009	bd

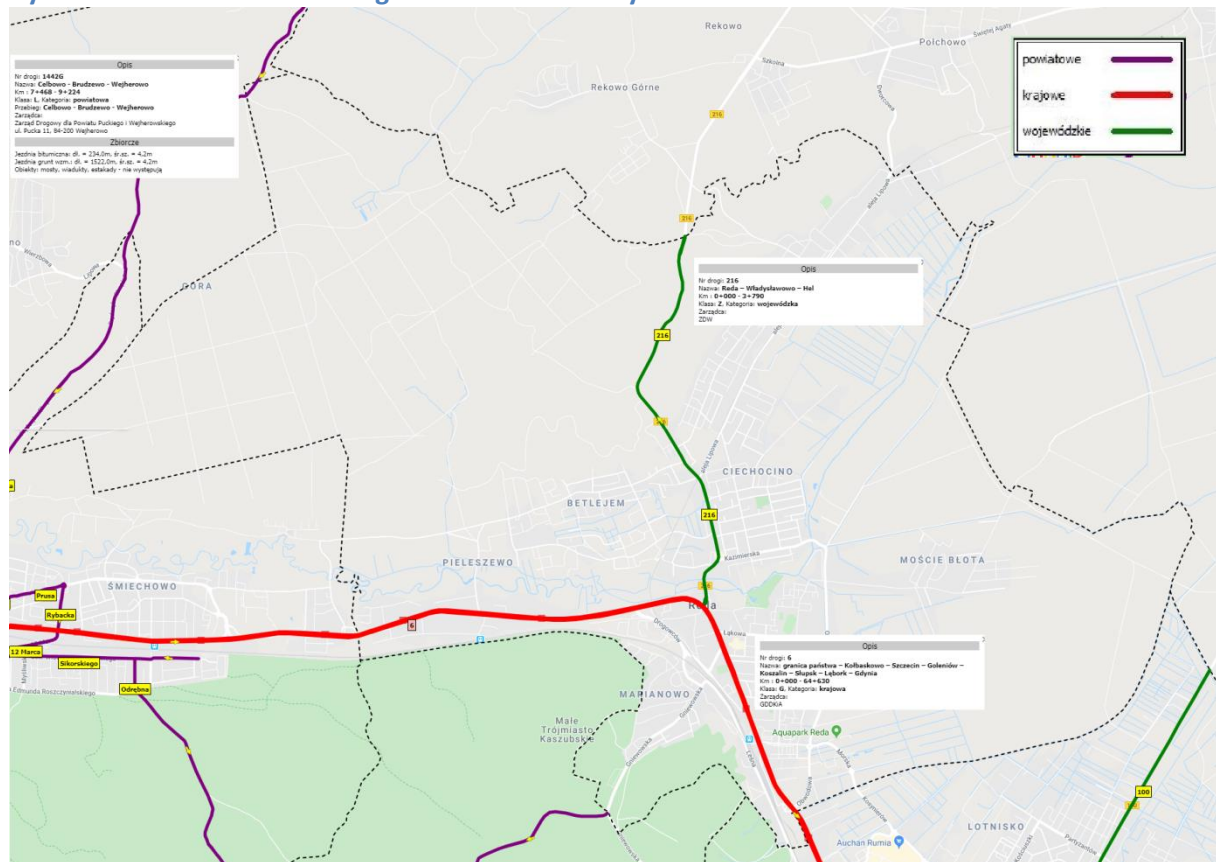
Źródło: opracowanie własne na podstawie danych GUS, [bd – brak danych]

3. Infrastruktura techniczna

3.1 Transport i komunikacja

Sieć drogową w Redzie tworzy: droga krajowa DK 6 (ok. 5,0 km), droga wojewódzka DW 216 (ok. 3,5 km), droga powiatowa DP 1442G (ok. 0,15 km) oraz drogi gminne (DG).

Rysunek 8 - Infrastruktura drogowa na terenie Redy



Źródło: Zarząd Drogowy dla Powiatu Puckiego i Wejherowskiego

Dostępność komunikacyjna miasta jest bardzo dobra i stanowi jego ogromny atut. Przez Redę przebiega droga krajowa numer 6, która biegnie od końca autostrady A1 przez Wejherowo i Lębork, Słupsk, Sławno i Koszalin do terenów nadgranicznych. Ponadto przez miasto przebiegają trasy komunikacyjne w kierunku miast turystycznych takich jak Hel, Władysławowo czy Łeba. Miasto posiada połączenia autobusowe i kolejowe. Znajdujący się w odległości 30 km od Redy Port Lotniczy im. Lecha Wałęsy w Gdańsku gwarantuje szybkie połączenie z krajami Europy.

Obsługę komunikacyjną miasta zapewnia system dróg o znaczeniu regionalnym, powiatowym i lokalnym. Infrastruktura drogowa w powiecie jest dobrze rozwinięta.

Kolej dotarła do Redy, pierwszej stacji na linii, w 1870 roku przy okazji budowy linii kolejowej ze Słupska do Sopotu. Przez Redę przebiega Linia Kolejowa nr 202 (o długości 334,360 km), łącząca Gdańsk ze Stargardem przez Gdynię, Lębork, Słupsk, Koszalin, Białogard, Świdwin i Łobez. Na terenie miasta linia jest dwutorowa i zelektryfikowana (1969 rok).

Drugą linią przebiegającą przez Redę jest Linia kolejowa nr 213 Reda – Hel (o długości 62,827 km) Linia jest niezelektryfikowana i jednotorowa. W Redzie znajduje się stacja kolejowa, która obsługuje połączenia do Władysławowa, Lęborka, Słupska, Trójmiasta. W sezonie letnim kursują dodatkowe pociągi umożliwiające dostęp do nadmorskich kurortów. Przez miasto przejeżdżają zarówno kolejki SKM jak i pociągi dalekobieżne, co skutkuje zadowalającą ilością połączeń kolejowych. Wiele działań związanych z tworzeniem węzła integracyjnego w Redzie było z jednym z priorytetowych działań samorządowców w ostatnich latach. W ramach inwestycji przy dworcu PKP powstało bezpieczne skrzyżowanie przy ul. Gdańskiej i ul. Młyńskiej z ponad dwustoma miejscami parkingowymi i dziesięcioma postojowymi w systemie „kiss&ride”. Wybudowano ścieżki rowerowe (w tym stanowisko Roweru Metropolitalnego), nową sieć oświetleniową LED oraz udogodnienia komunikacyjne dla osób niepełnosprawnych.

Miasto posiada dworzec autobusowy i sieć przystanków, z których odjeżdżają codziennie autobusy do wielu głównych miast województwa pomorskiego i całej Polski. Reda posiada także połączenia komunikacji miejskiej w obrębie „Małego Trójmiasta Kaszubskiego” oraz Gdyni.

Głównym organizatorem lokalnego transportu zbiorowego na terenie Redy jest Gmina Miasto Wejherowo. W Redzie kursuje 5 linii autobusowych (08, 09, 17, 18 i 19). Dodatkowo przez miasto przejeżdżają autobusy ZKM Gdynia w kierunku Wejherowa (linia J). Z przystanków autobusowych na terenie Redy korzystają również lokalni przewoźnicy prywatni i linie dalekobieżne, głównie w kierunku Półwyspu Helskiego i z powrotem. W roku 2018 z usług transportu autobusowego w Redzie skorzystało 1 166 674 pasażerów. Od stycznia 2018 roku uczniowie szkół podstawowych korzystają z bezpłatnych przejazdów komunikacją miejską. Celem ułatwienia i zachęcenia mieszkańców do korzystania z lokalnego transportu zbiorowego, Gmina rozpoczęła budowę węzła przesiadkowego przy dworcu PKP.

3.2 Gospodarka wodno-ściekowa

Tabela 12 - Infrastruktura wodociągowa w Redzie [stan na 31 XII 2018 r.]

długość czynnej sieci rozdzielczej [km]	71,4
przyłącza prowadzące do budynków mieszkalnych i zbiorowego zamieszkania [szt.]	1 551
woda dostarczona gospodarstwom domowym [dam ³ - dekametr sześcienny]	850,4
ludność korzystająca z sieci wodociągowej [os.]	24 511
roczne zużycie wody w gospodarstwach domowych na 1 mieszkańca [m ³]	33,4

Źródło: opracowanie własne na podstawie danych z GUS

W Mieście Reda z wodociągów miejskich korzysta 94,97% mieszkańców. Miasto jest zaopatrywane w wodę z ujęć podziemnych trzeciorzędowych i plejstoceniowych. Stacja uzdatniania wody, która zaspokaja potrzeby miasta ma wydajność 36 000 m³/d. Stan infrastruktury technicznej związanej z gospodarką wodno-ściekową uzależniony jest w dużej mierze od struktury osadniczej miasta i rozproszenia zabudowy. W 2018 roku długość sieci kanalizacyjnej wynosiła 93,6 km.

Ogólna ilość ścieków odprowadzanych do oczyszczalni wyniosła 1 001 tys.m³ (w tym: 829,3 m³ to ścieki bytowe odprowadzone siecią kanalizacyjną). Miasto Reda zaopatrywane jest w wodę z ujęcia wody podziemnej „Reda”. Ujęcie to zasila także Rumie i Gdynię.

Tabela 13 - Infrastruktura kanalizacyjna w Redzie [stan na 31 XII 2018 r.]

długość czynnej sieci kanalizacyjnej [km]	93,6
przyłącza prowadzące do budynków mieszkalnych i zbiorowego zamieszkania [szt.]	765
ścieki odprowadzone [dam ³ – dekametr sześcienny]	1 001,0
ludność korzystająca z sieci kanalizacyjnej [os.]	19 897

Źródło: opracowanie własne na podstawie danych z GUS

Za dostarczanie wody i odprowadzanie ścieków siecią kanalizacji sanitarnej zajmuje się Przedsiębiorstwo Wodociągów i Kanalizacji PEWiK GDYNIA sp. z o.o. Przez miasto przebiega główny kolektor kanalizacyjny Wejherowo-Reda-Rumia (WRR), który odprowadza ścieki do grupowej oczyszczalni ścieków Dębogórze. Do tej części kolektora odprowadzane są ścieki z zachodniej i południowej części miasta. Ścieki z części środkowej odprowadzane są do pompowni ścieków przy ul. Łąkowej i kolektorem tłocznym, biegnącym wzdłuż ulicy Obwodowej przez Rumie dostarczane do oczyszczalni ścieków w Dębogórze.

Na terenie Redy funkcjonuje grawitacyjno-pompowy system kanalizacyjny, który działa w oparciu o przepompownie ścieków. Zastosowane rozwiązanie zaspokaja potrzeby miasta.

Posesje niepodłączone do zbiorowej sieci kanalizacyjnej zaopatrzone są w zbiorniki bezodpływowe (146 zbiorników w 2018 r.) do gromadzenia nieczystości ciekłych bądź w przydomowe oczyszczalnie ścieków. Właściciele tych posesji zawierają umowy na wywóz nieczystości we własnym zakresie. Profesjonalną usługę wywozu nieczystości ciekłych świadczy 12 podmiotów w mieście. Władze

samorządowe kładą szczególny nacisk na stały rozwój i modernizację sieci kanalizacyjno-ściekowej. Budowa, rozbudowa nowych elementów sieci kanalizacyjnej były i są priorytetowymi inwestycjami. W zakresie zaopatrzenia w wodę w latach 2008-2014 wybudowano sieci wodociągowe o długości 19,8 km i 37,6 km sieci kanalizacyjnej. Przeprowadzono działania miały na celu wzmocnienie atrakcyjności osadniczej miasta ale też pozwalają chronić wody Zatoki Gdańskiej i Głównego Zbiornika Wód Podziemnych nr 110 przed zanieczyszczeniami.

W roku 2018 w ramach przedsięwzięcia „Budowa węzła integracyjnego Reda z trasami dojazdowymi” rozpoczęto modernizację kolektora sanitarnego WRR o średnicy 1 200 mm, który znajduje się pomiędzy ulicą Gdańską, a torami kolejowymi. Modernizacja polega na całkowitej wymianie starego, ponad 50-letniego rurociągu, co zagwarantuje bezpieczeństwo sanitarne terenu, na którym powstaje węzeł.

3.3 Zaopatrzenie w ciepło

Za zaopatrzenie w ciepło na terenie Redy odpowiada Miejskie Przedsiębiorstwo Ciepłowniczo-Komunalne „Koksik” sp. z o. o. (100% udziałów Gmin). Zakres działania przedsiębiorstwa obejmuje dostawę ciepła na potrzeby centralnego ogrzewania i ciepłej wody użytkowej do praktycznie całości budownictwa wielorodzinnego w mieście oraz większości obiektów użyteczności publicznej (rocznie 350 000 m²/130 000 GJ ciepła dystrybuowane ciepłociągami o łącznej długości ponad 22 km). Ciepło dostarczane jest za pośrednictwem 380 kompaktowych węzłów cieplnych, a 92% sieci ciepłowniczych wykonanych jest w oparciu o najnowszą technologię rurociągów preizolowanych.

3.4 Gospodarowanie odpadami

Zadaniem własnym Gminy Miasto Reda jest gospodarowanie odpadami komunalnymi, w tym zapewnienie ich odbioru z gospodarstw domowych za ustaloną opłatę per capita (11 zł selektywne, 17 zł niesegregowane w 2018 roku). Wywozem i unieszkodliwianiem odpadów komunalnych zajmuje się Eko Dolina sp. z o.o. z siedzibą w Łęczycach, która jest dla miasta Regionalną Instalacją Przetwarzania Odpadów Komunalnych. RIPOK w Łęczycach posiada moce przerobowe pozwalające na przyjęcie i przetworzenie odpadów komunalnych pochodzących z terenu gmin Powiatu Wejherowskiego, gminy Kosakowo oraz Gdyni i Sopotu. W wyniku przeprowadzonych prac modernizacyjnych i dzięki zastosowaniu nowoczesnych technologii w zakresie odzysku i unieszkodliwiania odpadów, oraz ochrony środowiska RIPOK w Łęczycach jest jednym z najnowocześniejszych zakładów zagospodarowania odpadów w Polsce. Władze miasta bardzo poważnie traktują osiągnięcie odpowiednich poziomów ograniczenia masy kierowanych na składowiska odpadów komunalnych ulegających biodegradacji oraz zwiększenie poziomu recyklingu i odzysku odpadów zebranych selektywnie. Gmina Miasto Reda organizuje odbiór odpadów segregowanych z podziałem na następujące frakcje: plastik i metale, szkło, papier, odpady zielone, popiół z palenisk domowych i gruz budowlany.

Oprócz tego, na terenie Ekodoliny znajduje się Punkt Selektywnego Zbierania Odpadów Komunalnych, gdzie mieszkańcy mogą przekazać odpady segregowane nieodpłatnie, po dostarczeniu ich we własnym zakresie. Zbiórkę odpadów niebezpiecznych, w tym elektroodpadów, prowadzi Komunalny Związek Gmin „Dolina Redy i Chylonki” (KZG „DRiCh”), podczas cyklicznych zbiórek objazdowych oraz w Punkcie Zbierania Odpadów Niebezpiecznych na terenie spółki KOKSIK.

3.5 Ochrona powietrza

Na terenie Redy występuje stosunkowo niewielka liczba źródeł zanieczyszczeń. Czynnikiem niekorzystnym jest komunikacja samochodowa i duże natężenie ruchu na drodze krajowej DK 6 i drodze wojewódzkiej DW 216 (emisja liniowa). Znaczącym emiterym zanieczyszczeń jest również przedsiębiorstwo ciepłownicze „KOKSIK”. Sytuacja pogarsza się w czasie trwania sezonu grzewczego tj. od października do kwietnia.

Często wiejące z zachodu wiatry powodują przemieszczanie się nad Redę zanieczyszczeń z sąsiedniego Wejherowa. Położenie miasta w dolinie sprzyja niestety mniejszej przewiewności emitowanych i napływowych zanieczyszczeń atmosferycznych. Jednym z dominujących źródeł zanieczyszczeń są lokalne kotłownie oraz budynki mieszkaniowe jednorodzinne, które stanowią główne źródło zanieczyszczeń atmosferycznych, zwłaszcza pyłu zawieszonego PM10. Głównym dokumentem strategicznym w zakresie ochrony i poprawy stanu powietrza jest Plan Gospodarki Niskoemisyjnej dla Gminy Miasto Reda na lata 2015-2020. Celem planu jest ograniczenie emisji CO₂. Miasto Reda przeprowadziła następujące działania zmierzające do poprawy jakości powietrza: [1] termomodernizacja budynków użyteczności publicznej oraz budynków mieszkalnych (5 budynków); [2] przyłączenie budynków zabudowy jednorodzinnej do miejskiej sieci ciepłowniczej (16 budynków); [3] poprawa jakości nawierzchni dróg gminnych i powiatowych; [4] zwrot kosztów wymiany starych pieców na bardziej ekologiczne źródła ciepła (24 piece w ramach projektu „Czyste Powietrze Pomorza”); [5] właściwe planowanie przestrzenne i urbanistyczne.

W ramach walki ze zjawiskiem spalania odpadów w piecach domowych Urząd prowadzi akcje informacyjne na temat szkodliwości tego zjawiska (wysyłka pism i dystrybucja ulotek informujących o zakazie spalania odpadów, informacje zamieszczane w miejskim biuletynie i na stronie www.miasta). W razie podejrzenia o wykroczeniu, podejmowane są czynności sprawdzające, a właściciel nieruchomości proszony jest o przedstawienie dowodów zakupu opału.

3.6 Ekologia i ochrona środowiska

Środowisko naturalne to wielki atut Redy. Brak ciężkiego przemysłu sprawił, że środowisko zachowało wiele swoich najcenniejszych walorów. Położenie miasta w obszarze Puszczy Darżlubskiej, Pradoliny Redy-Łeby czynią Redę miastem wyjątkowym pod względem lokalizacji i warunków środowiskowych. Lasy i grunty leśne zajmują na obszarze administracyjnym Redy 1 482 ha, co stanowi 44% powierzchni miasta.

Największym kompleksem leśnym jest położona w północnej części miasta jest teren stanowiący część rozległego obszaru Puszczy Darżlubskiej. Kompleks ten objęty jest ochroną prawną jako Darżlubski Obszar Krajobrazu Chronionego. W granicach administracyjnych miasta opisano 20 pomników przyrody. Na terenie miasta lub w jego bezpośrednim sąsiedztwie występują obszary Natura 2000: Puszcza Darżlubska - PLB 220007 (powierzchni 64,53 km²) i Bezlist koło Gniewowa - PLH 220102 (powierzchni 0,20 km²) oraz Trójmiejski Park Krajobrazowy. Na wody powierzchniowe miasta składa się głównie rzeka Reda, która meandruje pradoliną ku Zatoce Puckiej. Rzeka charakteryzuje się wysokim stanem wód w okresie zimowym i wczesnowiosennym. Przy średnim stanie wód rzeka osiąga szerokość 10-12 m. W przeszłości wykorzystywano Redę do celów spławnych i transportowych. Dziś jest ona atrakcją turystyczną wykorzystywano w celach sportowych i rekreacyjnych.

Komunalny Związek Gmin „Dolina Redy i Chylonki” jako Lider Polskiej Ekologii (tytuł nadany w 2008 roku przez Ministra Środowiska) realizuje lokalne edycje konkursu pn. „Lider Lokalnej Ekologii”. Jest to kompleksowy, wielozadaniowy, interaktywny projekt edukacji ekologicznej, który angażuje placówki oświatowe Redy. Redzkie szkoły prowadzą Ekowywiadówki, rady pedagogiczne i spotkania z rodzicami. Wszystkie te działania mają na celu podwyższenie świadomości w zakresie codziennego dbania o środowisko. Organizowane są wycieczki ekologiczne, spotkania z ekspertami oraz przedstawienia i apele, szkolne/przedszkole turnieje wiedzy ekologicznej, konkursy plastyczne i literacie. To wieloaspektowe działanie na rzecz podwyższenia wiedzy ekologicznej wśród mieszkańców Miasta przynosi wymierne efekty środowiskowe. Dane dotyczące zużycia wody, wielkości ścieków oraz ilości odpadów wskazują na ciekawe tendencje.

Co prawda, w związku z rosnącą liczbą mieszkańców, notowany jest systematyczny wzrost w zakresie zużycia wody oraz wielkości ścieków, jednak zauważyć należy znaczący spadek po 2009 roku ilości odpadów.

Tabela 14 - Zmiana zużycia wody, odprowadzonych ścieków, wytworzonych odpadów w Redzie w latach 2009-2018

	2009	2010	2011	2012	2013	2014	2015	2016	2017	2018	zmiana proc. [gdzie 2009=100%]
zużycie wody w gospodarstwach domowych ogółem na 1 mieszkańca [m ³]	31,9	30,3	30,4	30,3	32,1	32,1	31,7	32,0	33,1	33,4	4,70%
ścieki oczyszczane odprowadzone na 1 mieszkańca [m ³]	31,0	30,2	29,8	30,1	31,2	31,5	31,7	33,0	38,8	38,8	25,25%
odpady ogółem na 1 mieszkańca [kg]	342,8	302,4	236,2	216,9	235,3	241,2	178,6	236,4	248,8	241,1	-29,67%
odpady z gospodarstw domowych przypadające na 1 mieszkańca [kg]	266,5	175,8	156,5	164,6	205,1	220,7	165,5	203,8	217,9	209,0	-21,58%

Źródło: opracowanie własne na podstawie danych z GUS

4. Infrastruktura społeczna

4.1 Pomoc społeczna

Zadania z zakresu pomocy społecznej w Redzie realizuje Miejski Ośrodek Pomocy Społecznej (MOPS) będący jednostką organizacyjną Gminy Miasto Reda, powołaną do realizacji zadań określonych przez ustawę o pomocy społecznej i inne ustawy.

Tabela 15 - Środowiskowa pomoc społeczna w Redzie w latach 2015-2019

Środowiskowa pomoc społeczna	2010	2011	2012	2013	2014
Ilość gospodarstwa domowych korzystających z pomocy społecznej	447	438	412	353	bd
<i>w tym: poniżej kryterium dochodowego</i>	250	262	231	194	bd
Liczba osób w gospodarstwach domowych korzystających z pomocy społecznej	1 182	1 075	920	708	bd
<i>w tym: poniżej kryterium dochodowego</i>	656	642	526	393	bd
Zasięg korzystania z pomocy społecznej [w %]	5,0	4,4	3,7	2,8	bd

Źródło: opracowanie własne na podstawie danych z GUS

Głównym celem realizowanym przez MOPS jest systematyczna poprawa sytuacji bytowej klientów pomocy społecznej i ograniczanie zjawiska ubożenia, podziałów oraz wykluczenia społecznego. Pracą socjalną w środowisku lokalnym w 2018 roku objęto 375 gospodarstw domowych.

Realizowane są gminne programy profilaktyki rozwiązywania problemów alkoholowych i przeciwdziałania narkomanii, które w całości są finansowane z „funduszu korkowego” (środki uzyskane przez gminę z tytułu udzielonych zezwoleń na sprzedaż napojów alkoholowych). Wielowymiarowość problemu alkoholizmu wymusiła powierzenie realizacji zadań programu profilaktyki alkoholowej wielu placówkom Redy. Program ten prócz MOPS-u realizują placówki oświatowe, Miejski Ośrodek Sportu i Rekreacji oraz sam Urząd Miasta. Również wiele redzkich stowarzyszeń pozarządowych zajmuje się profilaktyką antyalkoholową.

MOPS realizuje Gminny Program Przeciwdziałania Przemocy w Rodzinie, przeciwdziała zagrożeniom związanym z brakiem opieki i schronienia, wspiera rodziny i pieczę zastępczą, seniorów, osoby niepełnosprawne, prowadzi dożywianie oraz wydaje świadczenia i zasiłki m.in. Dobry Start (2018 – 2 525 rodzin), Rodzina 500 + (2018 – 2 797 rodzin), świadczenie wychowawcze (2018 – 2 391 rodzin), świadczenia rodzinne z funduszu alimentacyjnego (2018 - 778 rodzin) oraz zasiłki pielęgnacyjne (2018 - 1105 osób).

Tabela 16 - Świadczenia rodzinne w Redzie w latach 2015-2019

Świadczenia rodzinne	2015	2016	2017	2018	2019
Korzystający ze świadczeń rodzinnych					
rodziny otrzymujące zasiłki rodzinne na dzieci	603	686	723	739	bd
dzieci, na które rodzice otrzymują zasiłek rodzinny - ogółem	1 160	1 334	1 408	1 460	bd
Kwoty świadczeń rodzinnych wypłaconych w roku [tys. zł]					
kwota świadczeń rodzinnych	5 539	7 063	8 024	8 152	bd
kwota zasiłków rodzinnych (wraz z dodatkami)	2 151	2 657	2 920	2 967	bd
kwota zasiłków pielęgnacyjnych	1 680	1 755	1 791	1 895	bd

Źródło: opracowanie własne na podstawie danych z GUS, [bd – brak danych]

W celu zaspokojenia niezbędnych potrzeb życiowych wypłaca się zasiłki okresowe (2018 - 27 osób), celowe (2018 - 291 rodzin), specjalne zasiłki celowe (2018 - 108 osób) oraz zasiłki stałe (2018 - 130 osób). Najubożsi mieszkańcy Redy otrzymują dodatki mieszkaniowe (2018 - 162 osoby / 976 dodatków) i energetyczne (2018 - 45 osób / 211 dodatków).

MOPS w porozumieniu z Powiatowym Urzędem Pracy w Wejherowie organizuje prace społecznie użyteczne dla osób bezrobotnych bez prawa do zasiłku korzystających ze świadczeń pomocy społecznej. W 2018 roku 15 osób wykonywało prace w zakresie opieki nad osobami starszymi i niesamodzielnymi (8 osób) oraz porządkowało tereny przy instytucjach miejskich (7 osób).

Na terenie Gminy Miasto Reda funkcjonują 3 niepubliczne żłobki i 4 niepubliczne kluby dziecięce, oferujące w sumie 97 miejsc. Kwota dotacji do pobytu w placówce 1 dziecka, będącego mieszkańcem Redy wynosi 100 zł.

W ramach kontynuacji programu "Rodzina Na Plus" w latach 2018-2020, rodziny wielodzietne, wychowujące co najmniej trójkę dzieci, mogą się ubiegać o Kartę "Rodzina Na Plus", uprawniającą m.in. do otrzymywania refundacji zakupu biletów okresowych za dojazd do pracy lub szkoły oraz do korzystania z ulg i rabatów udzielanych przez lokalne firmy i instytucje. Kartę wydaje Urząd Miasta w Redzie. W 2018 roku do programu przystąpiło 140 rodzin. Wydano 712 kart.

Rodziny wielodzietne niezależnie od dochodu mogą przystąpić do programu Ogólnopolska Karta Dużej Rodziny (KDR). Karta jest bezpłatnie wydawana w Urzędzie Miasta i oferuje system zniżek oraz dodatkowych uprawnień. Jej posiadacze mają możliwość korzystania z katalogu oferty kulturalnej, rekreacyjnej czy transportowej na terenie całego kraju. W roku 2018 do programu przystąpiło 46 rodzin. Wydano 247 kart tradycyjnych oraz 183 karty w formie elektronicznej.

W 2017 roku został uchwalony Program Senioralny dla Gminy Miasto Reda na Lata 2018-2020. Na terenie Miasto Reda realizowany jest Program Ogólnopolska Karta Seniora, umożliwiający osobom, które ukończyły 60 rok życia korzystanie z szeregu ulg i zniżek na obszarze całego kraju, w oparciu o Ogólnopolską Kartę Seniora. W 2018 roku wydano 550. Wydawaniem kart zajmuje się Miejska Biblioteka Publiczna w Redzie.

Wielopłaszczyznowość problemów społecznych, zróżnicowanie potrzeb oraz wielowymiarowość interwencji w zakresie szeroko rozumianej pomocy społecznej realizowanej przez instytucje publiczne i organizacje pozarządowe z terenu Miasta Redy są szczegółowo opisane w Strategii Rozwiązywania Problemów Społecznych na terenie Miasta Redy w latach 2014-2020.

4.2 Oświata i edukacja

W Redzie funkcjonują dwadzieścia trzy placówki oświatowe - piętnaście przedszkoli i osiem szkół podstawowych. Siedem z nich to publiczne placówki oświatowe (dwa przedszkola i pięć szkół podstawowych), a piętnaście to dotowane placówki niepubliczne (trzydzieści przedszkoli i dwie prywatne szkoły podstawowe). W mieście znajduje się też Powiatowy Zespół Szkół dla której organem prowadzącym jest powiat wejherowski.

Tabela 17 - Szkoły oraz ilość uczniów na terenie Redy dla dzieci i młodzieży w roku 2018

Typ szkoły	Szkoły	Oddziały	Uczniowie	Absolwenci
szkoły podstawowe	7	128	2 545	bd
gimnazja	0	10	256	217
szkoły ogólnokształcące (licea ogólnokształcące)	2	10	255	78
szkoły ponadpodstawowe (technika/ licea zawodowe)	1	14	346	22

Źródło: opracowanie własne na podstawie danych GUS

Tabela 18 - Wychowanie przedszkolne w Redzie w roku 2018

Przedszkola (oddziały przedszkolne w SP, punkty przedszkolne)	Oddziały	Miejsca w przedszkolach	dzieci w placówkach wychowania przedszkolnego na 1 tys. dzieci w wieku 3-5 lat	dzieci w wieku 3-5 lat przypadające na jedno miejsce w placówce wychowania przedszkolnego
20	76	1473	922	0,84

Źródło: opracowanie własne na podstawie danych GUS

Jakość szkolnictwa na które składają się kompetencje i kwalifikacje nauczycieli oraz stan infrastruktury szkolnej (wyposażenie pracowni, organizacja zajęć dodatkowych) w Mieście Reda określa się jako bardzo dobre. W latach 2017 i 2018 realizowany był projekt „Poprawa jakości edukacji ogólnej inwestycją w przyszłość” dofinansowany ze środków Europejskiego Funduszu Społecznego kwotą 1 757 717,61 zł. Projektem zostało objętych 1137 uczniów oraz 194 nauczycieli wszystkich szkół Miasta. Głównym celem projektu było podniesienie wiedzy, umiejętności i potencjału edukacyjnego uczniów, dzięki objęciu ich wsparciem dostosowanym do indywidualnych potrzeb. Dofinansowane zostało również wyposażenie pracowni szkolnych w sprzęt niezbędny do prowadzenia zajęć edukacyjnych, przy wykorzystaniu technologii informacyjno-komunikacyjnych.

Obecnie podobny projekt jest realizowany w redzkich przedszkolach „Przedszkolaki z perspektywą - utworzenie 275 nowych miejsc przedszkolnych w Redzie”, którego celem jest zwiększenie liczby miejsc wychowania przedszkolnego oraz poprawa jakości usług edukacji przedszkolnej na terenie miasta Redy. Projekt rozpoczął się 1 września 2018 r., a zakończy się 31 sierpnia 2020 r. Dofinansowanie projektu z UE wynosi 4 253 329,37 zł.

W ramach projektu placówki przedszkolne otrzymają komputery przenośne, monitory interaktywne, podłogi interaktywne, roboty, meble, zabawki, pomoce edukacyjne, materiały i narzędzia do terapii integracji sensorycznej i logopedii. Planowane są inwestycje w postaci prac remontowo-wykończeniowych. Oprócz realizacji obowiązkowej podstawy wychowania przedszkolnego, dzieciom umożliwiono udział w dodatkowych zajęciach rozwijających kompetencje kluczowe (język angielski, Laboratorium Malucha).

W redzkich szkołach podstawowych uczniowie uczą się języka niemieckiego i języka angielskiego. Dodatkowo we wszystkich szkołach podstawowych prowadzone są lekcje regionalnego języka kaszubskiego.

W roku 2018 Reda, jako drugi samorząd w Polsce, wprowadziła systemowe działania przeciw nienawiści i działaniom opresyjnym w Internecie. Miasto realizuje „Gminny Program Przeciwdziałania Cyberprzemocy na lata 2018-2022”. Cyklicznie odbywają się szkolenia rad pedagogicznych, spotkania konsultacyjne z rodzicami oraz zajęcia warsztatowe z uczniami. We wszystkich szkołach podstawowych monitorowana jest skala problemu związanego z mową nienawiści.

Gmina zapewnia lub refunduje niepełnosprawnym uczniom dowożenie do wybranych placówek oświatowych. Mieszkający na terenie Redy uczniowie korzystają również ze stypendiów szkolnych i zasiłków szkolnych. Uczniowie otrzymują też bezpłatne podręczniki, materiały edukacyjne lub materiały ćwiczeniowe.

4.3 Kultura

Władze miasta ogromny nacisk kładą na organizację życia kulturalnego i animacyjne mieszkańców Redy. Oferta imprez i zajęć o charakterze kulturalno-rozrywkowym jest bardzo bogata. Cyklicznie odbywają się wydarzenia mające zapewnić mieszkańcom i turystom atrakcyjny sposób na spędzenie czasu wolnego. Placówką miejską odpowiedzialną za samorządowe działania w tej sferze jest Miejski Dom Kultury „Fabryka Kultury”. Realizuje on zadania w dziedzinie tworzenia, upowszechniania i ochrony kultury oraz edukacji, turystyki i promocji Redy. Organizuje imprezy kulturalne, rozrywkowe, animacyjne i edukacyjne. Wspiera działalność zespołów folklorystycznych, muzycznych, tanecznych i teatralnych.

Budynek Fabryki Kultury jest zaadaptowaną dawną wymiennikownią ciepła i ma przez to niepowtarzalny, industrialny charakter. Przy Miejskim Domu Kultury działa 20 sekcji w których tygodniowo bierze udział około 280 osób. Szczególnie popularna jest działalność Kabaretu Zgredy z Redy (Teatr Reda), Redzkiej Orkiestry Dętej, grupy wokalne Modroki oraz Klubu Rodzica BoboReda. Według Raportu o Stanie Miasta w roku 2018 Miejski Dom Kultury zorganizował 133 imprez o zasięgu lokalnym.

Kolejną istotną jednostką miejską o kluczowym znaczeniu dla rozwoju kultury jest Miejska Biblioteka Publiczna im. Hieronima Derdowskiego. Biblioteka w Redzie została założona w 1952 roku jako Osiedlowa Biblioteka Publiczna. Wraz z otrzymaniem praw miejskich przez Redę stała się placówką miejską (1967 roku).

Od 1992 roku biblioteka ma swojego patrona, którym jest kaszubski działacz, poeta, pisarz i publicysta Hieronim Derdowski. Biblioteka funkcjonuje w dwóch oddziałach (centrala przy ul. Derdowskiego oraz filia w budynku Aquaparku).

Księgozbiór biblioteki systematycznie się powiększa. W latach 60-tych wynosił zaledwie 8 000, a w chwili obecnej 31 000 woluminów.

Gromadzone są też wszelkie dokumenty życia codziennego dotyczące regionu i miasta oraz multimedia. Z Miejskiej Biblioteki Publicznej i jej filii korzysta ponad 4 500 czytelników.

Tabela 19 - Biblioteki publiczne w Redzie w 2018 r.

Biblioteki i filie	Księgozbiór [woluminy]	Czytelnicy	Wypożyczenia	
			w tys. woluminów	na 1 czytelnika w wol.
2	31 002	4 545	55,18	12,1

Źródło: opracowanie własne na podstawie danych z GUS

Biblioteka oferuje czytelnikom 17 stanowisk komputerowych z dostępem do szerokopasmowego Internetu oraz możliwość korzystania z katalogów on-line i składania zamówień drogą elektroniczną. Promocja czytelnictwa odbywa się poprzez organizację spotkań autorskich (cykliczna Biesiada Literacka), konkursów czytelniczych i recytatorskich poezji i prozy kaszubskiej „Rodno Mowa”. Propaguje się również Narodowe Czytanie oraz prowadzi Dyskusyjny Klub Książki.

Szeroka współpraca z Zrzeszeniem Kaszubsko-Pomorskim, które funkcjonuje również w Redzie owocuje dbałością o kulturę kaszubsko-pomorską i popularyzację jej wśród społeczności miasta Redy. Odbywają się różnego rodzaju spotkania z działaczami i twórcami regionalnymi, organizowane są wystawy i kiermasze twórczości ludowej Kaszub.

4.4 Sport i rekreacja

Tabela 20 - Kluby sportowe w Redzie w 2018 r.

kluby	członkowie	ćwiczący	ćwiczący do lat 18	sekcje sportowe	trenerzy	instruktorzy sportowi	inne osoby prowadzące zajęcia sportowe
4	482	477	445	7	18	8	1

Źródło: opracowanie własne na podstawie danych z GUS

Położenie geograficzne Redy sprzyja rekreacji i czynnemu uprawianiu sportu. W mieście działają kluby sportowe, które animują mieszkańców Redy do aktywności fizycznej. Modę na sport i aktywność pogłębia dobra infrastruktura sportowa (hale sportowe, boiska, siłownie zewnętrzne) oraz wielość imprez o charakterze prozdrowotnym i sportowym organizowanych przez Miasto. Jednostką organizacyjną Gminy odpowiedzialną za realizację zadań z zakresu sportu i rekreacji jest Miejski Ośrodek Sportu i Rekreacji w Redzie. Głównym kierunkiem działalności jednostki jest organizacja imprez, zawodów sportowo-rekreacyjnych oraz zajęć sportowych dla mieszkańców, a także współpraca z klubami sportowymi, stowarzyszeniami i mieszkańcami Redy w zakresie udostępniania obiektu, modernizacja i konserwacja obiektów sportowych oraz podnoszenie standardu oferowanych usług. W skład infrastruktury sportowej obiektu wchodzi: 2 boiska pełnowymiarowe trawiaste, kompleks sportowy „Orlik 2012”, 4 korty ziemne, balon tenisowy i kort tenisowy, w zimie działający jako sztuczne lodowisko (tzw. Biały Orlik). Do dyspozycji sportowców jest także niewielki hotelik. W roku 2018 oddano do użytku stadion lekkoatletyczny.

Przy jednostce funkcjonują następujące sekcje i kluby sportowe: Orłęta Reda, Celtic Reda, KS Błyskawica Reda, Sportowa Jedyneczka, UKS Jedynka Reda - piłka nożna i LA, Runeda i sekcje tematyczne MOSIR. Ogółem w grupach i klubach zrzeszonych jest i trenuje około 900 mieszkańców Redy. MOSIR prowadzi bezpłatne zajęcia dla mieszkańców z zakresu piłki siatkowej, lekkoatletyki, tenisa ziemnego, judo, fitness, piłki koszykowej, piłki ręcznej dla dzieci, młodzieży i dorosłych. W 2018 roku MOSIR zorganizował 215 imprez sportowo-rekreacyjnych i igrzysk dla ok. 5 000 mieszkańców Redy.

4.5 Ochrona zdrowia

Na terenie Redy zlokalizowane są: cztery poradnie lekarza POZ, dwie poradnie pielęgniarki POZ, dwie poradnie pielęgniarki środowiskowej - rodzinnej, trzy poradnie położnej środowiskowej - rodzinnej, oraz położnej POZ. W roku 2018 udzielono 130 559 porad w podstawowej opiece zdrowotnej.

Placówki ochrony zdrowia mające swoje siedziby na terenie Miasta Reda są zrestrukturyzowane i od lat działają w oparciu o kontrakty zawarte z Narodowym Funduszem Zdrowia. Opiekę zdrowotną na poziomie specjalistycznym zapewnia obejmujący swym zasięgiem cały powiat Szpital Specjalistyczny im. F. Ceynowy w Wejherowie. Mieszkańcy Redy mogą także liczyć na opiekę w szpitalach zlokalizowanych w oddalonej o 12 kilometrów Gdyni.

Reda od 2009 roku realizuje program przeciwdziałania rakowi szyjki macicy. Z darmowych szczepień bardzo chętnie korzystają młode mieszkanki miasta.

W Redzie zlokalizowanych jest pięć aptek (na jedną przypadają 5 162 osoby).

4.6 Bezpieczeństwo publiczne

Na terenie Redy znajduje się Komisariat Policji. W strukturach komisariatu pracuje czterech dzielnicowych, którzy odbywają cykliczne spotkania z mieszkańcami. Największym problemem w gminie są czyny zabronione dotyczące naruszenia dóbr majątkowych, czyli kradzieże i przywłaszczenia mienia, w tym kradzieże z włamaniem.

W roku 2018 Policja realizowała przedsięwzięcia mające na celu poprawę bezpieczeństwa na terenie Miasta. Były to wzmożone działania prewencyjne ukierunkowane na konkretny problem tj. ochrona mienia, występowanie patologii, działania w ruchu drogowym – bezpieczeństwo pieszych, użytkowanie telefonów przez uczestników ruchu drogowego, korzystanie z quadów na terenach leśnych, bezpieczeństwo na kolejowych szlakach komunikacyjnych. Komisariat Policji w Redzie realizuje programy, polityki, strategie obejmujące zadania wpływające na bezpieczeństwo i porządek publiczny - Razem Bezpiecznie, Bezpieczna Droga do Szkoły, Bezpieczne Wakacje oraz Bezpieczne Ferie.

4.7 Ochotnicza Straż Pożarna

Na terenie Miasta Redy działa Ochotnicza Straż Pożarna w Redzie, która zrzesza 79 członków (w tym 3 honorowych) oraz 13 członków Młodzieżowej Drużyny Pożarniczej. W 2018 roku Straż Pożarna uczestniczyła w 209 zdarzeniach. Dodatkowo strażacy aktywnie uczestniczą w życiu miasta (zabezpieczanie imprez, festynów, uroczystości państwowych i religijnych) oraz organizacji działań charytatywnych.

4.8 System powiadamiania mieszkańców

W 2018 roku w Redzie uruchomiono system powiadamiania i ostrzegania mieszkańców SISMS. System ten, za pośrednictwem aplikacji "Blisko", zapewnia mieszkańcom stały, bezpłatny dostęp do informacji o zagrożeniach, które mogą wystąpić na terenie Gminy, w tym alertów pogodowych. Poprzez aplikację "Blisko" każdy posiadacz smartfona lub tabletu może otrzymywać komunikaty nie tylko o zagrożeniach i utrudnieniach, ale także o imprezach sportowych, kulturalnych i najważniejszych sprawach dotyczących mieszkańców.

4.9 Promocja Redy

Działania promocyjne Miasta Redy mają charakter dwóch komplementarnych elementów. Jest to promocja wewnętrzna skierowana do mieszkańców Redy, pracowników redzkiej instytucji i przedsiębiorstw) oraz działania zewnętrzne nakierowane na mieszkańców okolicznych powiatów, turystów z województwa pomorskiego oraz całej Polski. Promocja Redy bazuje na podstawowych kanałach informacyjnych (lokalne media, wydawnictwa własne i wydarzenia o charakterze popularyzatorskim). Miasto utrzymuje własny portal www.reda.pl, profil na Facebooku @RedaMiasto oraz Miejski Biuletyn Informacyjny REDA.

W Biuletynie Urząd zamieszcza informacje pochodzące z jednostek oraz informacje własne, jak ogłoszenia dla mieszkańców, relacje z prac Rady Miejskiej, wiadomości o realizowanych i planowanych inwestycjach i konsultacjach społecznych.

W roku 2018 Urząd Miasta Redy wydał zeszyt promocyjny "REDA. Rękopis znaleziony na strychu", który opisuje najważniejsze wydarzenia i inwestycje przypadające na lata 2007-2017 (3 000 egzemplarzy).

Ciekawą inicjatywą promocyjną jest książeczka powitalna dla nowo narodzonych dzieci – mieszkańców Redy pt. „Witaj na świecie! Witaj w Redzie!”. Książeczka zawiera rymowane teksty dotyczące bliższego i dalszego otoczenia dziecka oraz ilustracje związane z Redą jako miejscem życia rodziny.

Gmina realizuje stałe elementy polityki promocyjnej, poprzez promocję miasta na antenie lokalnej telewizji TTM w programie "Wieści z Redy", patronat medialny Radia Kaszebe i obecność na łamach gazety EXPRESS Powiatu Wejherowskiego.

5. Jakość rządzenia

Zgodnie z ustawą o samorządzie gminnym organem wykonawczym jest Burmistrz Miasta Redy, którego głównym zadaniem jest wykonywanie uchwał Rady Miejskiej. Burmistrz realizuje te zadania poprzez Urząd i jednostki organizacyjne w których jest zatrudnionych blisko 550 osób (najwięcej - 414 w oświacie). Uchwały podejmowane przez Radę Miasta (w roku 2018 było ich 139) zostały wykonane z zachowaniem procedur i terminów określonych przepisami prawa. O dobrej jakości rządzenia może świadczyć fakt, że mieszkańcy Redy od lat powierzają stanowisko Burmistrza Redy Krzysztofowi Krzemińskiemu, który po raz czwarty sprawuje funkcje Burmistrza Miasta. W wyborach samorządowych w roku 2018 przy frekwencji wyborczej 52,9 % uzyskał on poparcie 79,7 % (Raport o stanie Miasta w roku 2018).

W Gminie Miasto Reda działają instytucje publiczne: Urząd Miasta w Redzie, szkoły (5) i przedszkola samorządowe (2), Miejski Ośrodek Pomocy Społecznej, Miejski Ośrodek Sportu i Rekreacji, Miejski Dom Kultury Fabryka Kultury, Miejska Biblioteka Publiczna im. Hieronima Derdowskiego oraz spółki handlowe z udziałem Gminy (KOKSIK Miejskie Przedsiębiorstwo Ciepłowniczo-Komunalne sp. z o.o., Przedsiębiorstwo Wodociągów i Kanalizacji PEWIK sp. z o. o. z Gdyni, Eko Dolina sp. z o. o.).

Gmina Miasto Reda prowadzi współpracę z innymi samorządami w ramach Związku Miast Bałtyckich, Związku Miast Polskich, Stowarzyszenia Gmin „Małe Trójmiasto Kaszubskie”, Komunalnego Związku Gmin „Dolina Redy i Chylonki”, Obszaru Metropolitalnego Gdańsk-Gdynia-Sopot, Metropolitalnego Związku Komunikacyjnego Zatoki Gdańskiej, Metropolitalnego Forum Wójtów, Burmistrzów i Prezydentów NORDA oraz Subregionalnej Strefy Rozwojowej DOLINA LOGISTYCZNA.

Reda realizuje porozumienie o współpracy partnerskiej z gminą Waldbronn w Niemczech, Samorządem Rejonu Wileńskiego na Litwie, Miastem Łowicz i Miastem Lubliniec. W ramach współpracy partnerskiej prowadzone są spotkania oraz wizyty studyjne.

5.1 Zamożność

Raport dochodów JST z 2018 roku lokuje Redę na 140 miejscu (na 597) z zamożnością per capita w złotych na mieszkańca w wysokości 3 392,55 zł w kategorii „miasta inne”. Należy zwrócić uwagę, iż dzięki właściwej polityce rozwojowej i zdolności władz lokalnych do wykonywania innych zadań publicznych na przestrzeni ostatnich ośmiu lat Reda z 557 miejsca w 2010 r. awansowała w rankingu o 417 miejsc (na wspomniane 140 miejsce w 2018 roku). Rokiem przełomowym był rok 2017, gdzie nastąpił największy progres w rankingu (z 474 na 140).

5.2 Kooperacja

Dobłą praktyką władz miasta jest szeroko rozumiana kooperacja. Włodarze Redy wiedzą, że sprawy lokalne nie ograniczają się tylko do ich miasta i nie mają jednego wymiaru. Miasto nie jest samotną wyspą. Często więc niezbędna jest współpraca z gminami ościennymi. Od 2011 roku Reda kooperuje z samorządami północnej części województwa pomorskiego w ramach Metropolitalnego Forum Wójtów, Burmistrzów i Prezydentów NORDA. Dzięki tej współpracy powstała i rozwija się Dolina

Logistyczna – centrum usług transportowych, spedycyjnych i logistycznych, której funkcje wspierają rozwój gdyńskiego portu. To projekt służący zagospodarowaniu rozległego obszaru obejmującego osiem sąsiadujących ze sobą samorządów (Gdynia, Reda, Wejherowo, Rumia i gminy: Kosakowo, Wejherowo, Liniewo, Gniewino).

Z kolei w ramach Komunalnego Związku Gmin Doliny Redy i Chylonki prowadzona jest gospodarka odpadami, gospodarka wodno-ściekowa i edukacja ekologiczna. Ten związek, który funkcjonuje już 28 lat, skupia osiem samorządów (Gdynię, Redę, Rumie, Wejherowo, Sopot i gminy – Kosakowo, Wejherowo i Szemud). Związek jest wspólnie z gminami właścicielem trzech firm: przedsiębiorstwa wodociągowego PEWiK, producenta i dystrybutora energii cieplnej OPEC i Eko-Doliny, zajmującej się gospodarką odpadami. W 2007 roku Reda i 13 innych samorządów powołało do życia Metropolitalny Związek Komunikacyjny Zatoki Gdańskiej. Jego zadaniem jest kształtowanie wspólnej polityki komunikacyjnej i zapewnienie warunków właściwego funkcjonowania zintegrowanego biletu metropolitalnego. Taki bilet metropolitalny ułatwia i zachęca do korzystania z komunikacji publicznej we wszystkich gminach. Ma to ogromne znaczenie dla zmniejszenia zanieczyszczenia powietrza. Wspólne, sąsiedzkie działania na rzecz ekologii dają z pewnością większy efekt i są gwarancją ich skuteczności.

5.3 Organizacje społeczne

W Redzie widoczny jest proces tworzenia się różnorodnych więzi międzyludzkich, co wyraża się w funkcjonowaniu aktywnych organizacji zawodowych, gospodarczych oraz stowarzyszeń i organizacji pozarządowych. Współpraca władz miasta z sektorem pozarządowym odbywa się poprzez wsparcie finansowe organizacji w realizacji zadań publicznych oraz poprzez współpracę pozafinansową, poprzez angażowanie organizacji w życie Redy. Najwięcej redzkich organizacji pozarządowych zajmuje się przeciwdziałaniem uzależnieniom i patologiom społecznym (34,2%), wspieraniem i upowszechnianiem kultury fizycznej (23,7%), kulturą i sztuką, ochroną dóbr kultury i dziedzictwa narodowego (18,4%), ochroną i promocją zdrowia (10,5%) oraz nauką, edukacją, oświatą i wychowaniem (7,9%). W 2018 roku z Gminą Miasto Reda stale współpracowało 28 organizacji pozarządowych. Organizacje złożyły 52 oferty realizacji zadań publicznych (47 w drodze konkursu, 5 w trybie pozakonkursowym), z czego realizowanych było 43 zadania. Organizacje wspólnie z Miastem konsultują plany współpracy, projekty uchwał oraz biorą udział w realizacji zadań z zakresu budżetu obywatelskiego.

Lokalne NGO mogą przysyłać informacje o swoich działaniach, które są zamieszczane na stronie www miasta oraz w lokalnych biuletynach. Urząd bezpłatnie udostępnia sale, sprzęt biurowy dla celów statutowych organizacji. Udziela pomoc przy sporządzaniu projektów, dotarciu do aktów prawnych oraz innych materiałów tematycznych.

Aktywność społeczna mieszkańców Redy jest również widoczna w planowaniu i realizacji projektów w ramach Budżetu Obywatelskiego. W roku 2018 zrealizowano 6 inwestycji o charakterze społecznym (3 place zabaw, remont chodnika, bezpieczny przystanek autobusowy oraz Psi Park) na które głosowało ponad 2, 5 tysiąca mieszkańców.

Ewenementem na skalę regionu jest aktywność Młodzieżowej Rady Miejskiej. Ten fakultatywny organ o charakterze konsultacyjnym pełni rolę reprezentacji młodzieży z terenu Redy, celem zgłaszania władzom potrzeb młodych mieszkańców oraz opinii o działaniach samorządu terytorialnego w zakresie dotyczącym młodzieży. W skład MRM wchodzi uczniowie wszystkich redzkich szkół i przedstawiciele młodzieży ze szkół średnich (uczący się poza Redą). Kadencja MRM trwa rok, Rada liczy 20 osób. Działalność MRM pokazuje młodym ludziom istotę współodpowiedzialności za sprawy lokalne. Młodzi aktywiści swoje umiejętności w zakresie współdecydowania wykorzystują później w życiu dorosłym. Włodarze miasta wychowują następne pokolenie samorządowców.

Innym przykładem aktywności społecznej jest powołanie (2019) i funkcjonowanie Redzkiej Rady Seniorów. Piętnastu wybranych przedstawicieli środowiska 60+ ma stanowić organ doradczo-opiniujący w działaniach i projektach skierowanych przez Miasto bezpośrednio do seniorów i na rzecz ich środowiska.

6. Wnioski i rekomendacje

Wnioski

Przestrzeń

Reda to miasto o wyraźnej pasmowej policentrycznej strukturze z dogodną komunikacją drogową i kolejową w kierunku Trójmiasta, Półwyspu Helskiego i Kaszub. Silna społeczność Kaszubów daje podwaliny do budowania tożsamości regionalnej i lokalnego patriotyzmu. Największymi atutami miasta jest jego dynamiczny rozwój, walory przyrodnicze i atrakcyjność osadnicza (możliwość zakupu mieszkania/domu w niższej cenie niż w aglomeracji trójmiejskiej).

Podkreślić należy dobrą kondycję sfery mieszkalnictwa w Redzie – miasto jest w okresie ożywionego rozwoju warstwy urbanistycznej w zakresie mieszkalnictwa wielorodzinnego oraz usług dla ludności. Duży metraż i ilość oddawanych corocznie mieszkań pozytywnie wpływa na kształtowanie atrakcyjności osiedleńczej miasta. Trendy na rynku mieszkaniowym, które są zauważalne w ostatnim czasie dobrze rokują przyszłemu rozwojowi przestrzennemu Redy.

Reda zlokalizowana jest pomiędzy wartościowymi kompleksami leśnymi o dużym znaczeniu przyrodniczym i rekreacyjnym. Wskazany jest zrównoważony rozwój przestrzenny z zachowaniem walorów naturalnych otoczenia i „zielonego” charakteru miasta. Na poziom atrakcyjności wpływają czynniki przyrodnicze i antropogeniczne okolicy. Do czynników przyrodniczych zaliczyć należy: walory przyrody, m.in.: rzeki, ukształtowanie powierzchni, lasy. Walory antropogeniczne obejmują natomiast architekturę, obiekty historyczne oraz skanseny i zabytki. Istotną rolę odgrywa również infrastruktura turystyczna, na którą składają się takie elementy jak: baza noclegowa, gastronomiczna, komunikacyjna jak i uzupełniająca - szlaki turystyczne oraz obiekty sportowe.

Społeczeństwo

Z danych ilościowych Głównego Urzędu Statystycznego wynika, że liczba mieszkańców Redy od wielu lat systematycznie wzrasta. Od 1982 roku obserwuje się wyraźną tendencję wzrostową. W ciągu ostatniego dwudziestolecia populacja miasta wzrosła o ponad połowę i prognozuje się utrzymanie trendu wzrostowego przez kolejne 30 lat. Prognoza demograficzna ludności na lata 2014-2050 według powiatów w województwie pomorskim zakłada spadek liczby ludności w województwie (-1,3%) Natomiast prognoza dla Powiatu Wejherowskiego przewiduje wzrost liczby ludności w danym okresie o 28,8%, a dla obszarów miejskich o 19,8 %.

W latach 2015-2018 zaobserwowano korzystne tendencje w aspekcie przyrostu naturalnego oraz migracji w granicach Miasta Redy. W 2018 roku przyrost naturalny osiągnął wskaźnik dodatni (265 osób). Wartość salda migracji w ruchu wewnętrznym utrzymuje się na równym poziomie i osiągnęło w 2018 roku wartość 432 osób. Jej wysokość spowodowana jest w dużej mierze procesem suburbanizacji na terenach wokół granic administracyjnych Trójmiasta.

Struktura ekonomiczna grup wieku dla Redy w latach 2015-2018 wykazuje zwiększający się udział ludności w wieku produkcyjnym (z 15 899 do 16 264).

Współczynnik obciążenia demograficznego Redy jest bardzo korzystny, wskazuje na pożądaną sytuację, w której liczba ludzi w wieku produkcyjnym (63,01%) znacznie przewyższa ludność wieku nieprodukcyjnym (36,99%). Analizując dane dotyczące liczby ludności w wieku przedprodukcyjnym można oczekiwać, że ta korzystna sytuacja będzie się utrzymywać na przestrzeni najbliższych lat.

Obserwuje się wysoki poziom partycypacji społecznej i aktywności obywatelskiej mieszkańców Redy. Świadczy o tym ponad 50% poziom frekwencji wyborczej, czy też liczba osób zaangażowana w realizację budżetów obywatelskich (ponad 2 500 osób w 2018 roku).

W latach 2015-2018 Reda realizowała projekty na rzecz szkolnictwa podstawowego i ponadpodstawowego, których głównym celem była poprawa jakości edukacji oraz wyposażenia placówek szkolnych. Jednym ze skutków tych działań są bardzo wysokie wyniki egzaminów końcowych uczniów klas gimnazjalnych. W 2018 roku uczniowie Szkoły Podstawowej nr 4 mieli wyższy wynik z części humanistycznej, matematyczno-przyrodniczej i języka angielskiego niż uczniowie powiatu i całego województwa pomorskiego (Raport o Stanie Miasta z 2018 rok). Obecnie władze miasta realizują podobne działania wspierające placówki i jakość kształcenia w przedszkolach.

Gospodarka

Charakterystyczną cechą podmiotów gospodarczych działających na terenie Miasta Redy jest duża aktywność osób fizycznych prowadzących działalność gospodarczą. 97,52% zarejestrowanych podmiotów to mikroprzedsiębiorstwa (zatrudniające do 9 pracowników).

Najpopularniejszą formą prowadzenia działalności jest działalność jednoosobowej osoby fizycznej (83,46%). W 2018 roku na terenie Miasta zarejestrowanych było 2 689 podmiotów gospodarczych. Dominujące branże to: handel detaliczny i hurtowy artykułami wielobranżowymi, budownictwo oraz mechanika pojazdowa.

Obserwuje się stały wzrost liczby podmiotów gospodarczych. Czyni to Redę zauważalnym ośrodkiem handlowym na tle regionu i województwa (3 miejsce we wskaźniku podmioty gospodarcze na 1 000 mieszkańców w powiecie wejherowskim).

5% podmiotów zarejestrowanych na terenie Redy związana jest z sekcją I (PKD)- działalnością związaną z zakwaterowaniem i usługami gastronomicznymi. Świadczy to o niewykorzystanych możliwościach miasta na rynku usług turystycznych. Usługi te powinny się rozwinąć się dzięki licznym i solidnie przygotowanym obiektom noclegowym i gastronomicznym. Reda ze względu na swoje położenie i atrakcje może się stać stolicą aktywnej turystyki weekendowej.

Delimitacja

W raporcie „Delimitacja Miast Średnich tracących funkcje społeczno-gospodarcze” opracowanym w listopadzie 2016 na potrzeby Strategii na rzecz Odpowiedzialnego Rozwoju przez Instytut Geografii i Przestrzennego Zagospodarowania PAN oceniano Gminę Miasto Redę w aspekcie:

1. Zmiana rejestrowanej liczby ludności (2004-2014), w stosunku do średniej zmiany w kraju w tym samym okresie. Jest to wskaźnik pośredni, pokazujący po części zmianę atrakcyjności osiedleńczej miasta, wywołanej m.in. spadkiem lub zbyt niskim wzrostem funkcji miejskich, decydujących o miejscach pracy, jakości życia, itp.
2. Prognoza liczby ludności GUS do 2035 r. w powiecie (wg danych zweryfikowanych przez autora, uwzględniających wpływ emigracji zagranicznej), w stosunku do średniej w kraju w tym samym okresie. Jest to wskaźnik pośredni, długofalowy, obrazujący kumulację różnych czynników przyrostu naturalnego i salda migracji w dłuższym okresie.
3. Zmiana liczby bezrobotnych (2004-2014), w stosunku do średniej zmiany w kraju w tym samym okresie. Jest to wskaźnik pośredni, ale bardzo silnie skorelowany z funkcjami gospodarczymi, gdyż liczba miejsc pracy (à rebours do liczby bezrobotnych) jest bezpośrednio związana z rozwojem funkcji różnego typu.
4. Zmiana dochodów własnych w budżetach gmin (2004-2014), w stosunku do średniej zmiany w kraju w tym samym okresie. Jest to wskaźnik pośredni, ale bardzo silnie skorelowany z funkcjami gospodarczymi, gdyż obrazuje kondycję gospodarczą przedsiębiorstw, dochody ludności (głównie z wynagrodzeń), podatki lokalne itp.
5. Zmiana liczby udzielonych noclegów (2004/2005-2013/2014), w stosunku do średniej zmiany w kraju w tym samym okresie. Jest to wskaźnik bezpośredni, dotyczący szeroko rozumianej funkcji turystycznej. Co ciekawe, z punktu widzenia celów niniejszej analizy wskaźnik ten jest szczególnie interesujący nie ze względu na „typową” turystykę wypoczynkową, ale z powodu identyfikacji rozwoju funkcji egzogenicznych, polegających na większej wymianie (cyrkulacji) osób z powodów imprez masowych, podróży biznesowych, itp.
6. Zmiany liczby zarejestrowanych podmiotów gospodarczych (2004-2014), w stosunku do średniej zmiany w kraju w tym samym okresie. Jest to wskaźnik bezpośredni, dotyczący struktury gospodarczej, mający jednak ograniczenia ze względu na nieścisłości w ewidencji. W przyszłości korzystniejsze byłoby oparcie się na danych izb skarbowych.
7. Zmiany liczby siedzib największych spółek wg Listy 2000 Rzeczypospolitej (2004-2013), w stosunku do średniej zmiany w kraju w tym samym okresie. Jest to wskaźnik bezpośredni, dotyczący niezwykle ważnej funkcji miastotwórczej: decyzyjno-kontrolnej. Dane pochodziły z analiz wykonywanych w IGiPZ PAN (Śleszyński 2007, 2015).

Miasto Reda spełnia tylko 2 kryteria utraty funkcji spośród 7 i uzyskało tylko 35 pkt. delimitacji spośród 88 możliwych. Według raportu wykluczono zagrożenie utraty funkcji społeczno-gospodarczej. Rozwój miasta jest niezagrażony, a obecne władze miasta prowadzą harmonijną i zrównoważoną politykę społeczno-gospodarczą. Jest to najlepszy wynik wśród miast powiatu wejherowskiego. Wejherowo spełnia 3 kryteria i uzyskało 51 pkt., a Rumia 2 kryteria i 36 pkt.

Wynika z tego, że w Redzie nie wystąpią niekorzystne tendencje związane z silnym różnicowaniem się tkanki miejskiej, w tym osłabianiem ich znaczenia społeczno-gospodarczego oraz dysfunkcji w zakresie powiązań wewnątrz miasta. Nie będzie to też skutkowało pojawieniem się różnic rozwojowych w układach regionalnych i lokalnych.

W Redzie nie przewiduje się problemów rozwojowych typu: [1] spadku liczby ludności (zwłaszcza lepiej wykształconej w wieku produkcyjnym mobilnym, osób aktywnych przedsiębiorczych); [2] pogarszania się struktury wieku; [3] nierównowagi popytowo-podażowej na lokalnych rynkach pracy (powodującej nadmierne, kosztowne i szkodliwe dla organizacji życia społecznego dojazdy do pracy); [4] utraty funkcji ekonomicznych (w tym zwłaszcza utraty działalności i zmniejszania się liczby siedzib przedsiębiorstw, osłabiania bazy ekonomiczno-budżetowej samorządów); [5] różnorodnych problemów społecznych (polaryzacja, wykluczenie, patologie) oraz [6] niezadowalającej dostępności transportowej, w tym powiązań z innymi miastami i regionami transportem publicznym.

Rekomendacja

Liczba mieszkańców Redy wzrasta w sposób szybki i trwały na przestrzeni lat. Notowany jest dodatni przyrost naturalny oraz utrzymuje się bardzo wysokie trzycyfrowe dodatnie saldo migracji. Struktura ludności wykazuje stosunkowo korzystny wskaźnik obciążenia demograficznego i wysoki udział ludności w wieku produkcyjnym, który jest konsekwencją osiedlających się rodzin z małymi dziećmi na terenie Miasta. Skutkować to będzie zapotrzebowaniem na usługi tj. opieka żłobkowa, przedszkolna, aktywna turystyka i lokalna rekreacja. Istnieje konieczność inwestowania w opiekę i profilaktykę zdrowotną oraz dobry poziom edukacji w jednostkach publicznych Miasta Redy.

Dobre zaopatrzenie w media i solidna infrastruktura komunalna umożliwią rozwój mieszkalnictwa w Redzie oraz stanowią o jego atrakcyjności osadniczej. Dobra komunikacja i możliwość dotarcia do ważniejszych miast aglomeracji Gdańskiej w ciągu 30 minut stanowi podstawowy atut osiedleńczy Redy.

W celu ochrony powietrza w mieście Reda rekomenduje się zadbanie o obowiązek przyłączania budynków do sieci ciepłowniczej, zachowanie układu zabudowy zapewniającego przewietrzania miast, wprowadzanie zieleni izolacyjnej, zachowanie ciągłości korytarzy ekologicznych, tworzenie publicznych terenów zieleni urządzonej, w tym parków, skwerów, oraz wprowadzanie zieleni wzdłuż ciągów komunikacyjnych o dużym natężeniu ruchu.

Konieczne jest dalsze inwestowanie w niskoemisyjne lub nieemisyjne sposoby zaopatrzenia Miasta w ciepło wykorzystujące technologie grzewcze o wysokiej sprawności z zastosowaniem paliw ekologicznych, w tym ogrzewanie elektryczne lub z odnawialnych źródeł energii.

W planach zagospodarowania przestrzennego uwzględnić należy rozbudowę i kształtowania sieci ulic obwodowych powodujących eliminację lub ograniczenie ruchu tranzytowego oraz umożliwiających uspokojenie ruchu w obszarach wewnątrz dzielnicowych Redy.

Reda to miasto ludzi młodych. Naturalną konsekwencją więc staje się troska o dobrą infrastrukturę przedszkolną i szkolną. Wyremontowane, wyposażone placówki edukacyjne z wykwalifikowaną kadrą i wysokim poziomem nauczania stanowią atrakcyjności miasta i przyciągają nie tylko młodych mieszkańców, ale też nowych inwestorów, którzy będą poszukiwać przyjaznych miejsc do życia i rozwoju swoich pracowników. Pożądanym kierunkiem rozwoju jest ciągłe pozyskiwanie dotacji i funduszy pozabudżetowych, które umożliwiają władzom miasta inwestowanie w infrastrukturę szkolną.

Przy dużym udziale młodych mieszkańców miasta wzrasta też znaczenie usług związanych ze spędzaniem wolnego czasu. Narzuca to konieczność inwestowania w rozwój agroturystyki oraz turystyki i rekreacji świąteczno-weekendowej. Bardzo ważnym elementem rozwoju Miasta jest jego promocja.

Rozwój ludnościowy Redy jest bardzo dynamiczny i towarzyszy mu powstawanie nowych osiedli mieszkaniowych. Niestety budownictwo mieszkaniowe niesie ze sobą pewne zagrożenia związane z „przeinwestowaniem” i „przeludnieniem”, chaosem przestrzennym, zwiększoną presją na środowisko naturalne oraz degradacją lub fragmentacją siedlisk naturalnych. Problemem staje się niedostosowany system komunikacyjny, który wydłuża czas dojazdu do pracy i szkoły. Zadaniem władz Gminy Miasta Redy będzie prowadzenie optymalnej polityki przestrzennej miasta.

Postuluje się większą kontrolę procesów suburbanizacyjnych w celu łagodzenia konfliktów przestrzennych i optymalnego rozwoju struktury przestrzennej na obszarze Miasta. Powinno się dążyć do spójnego planowania działań inwestycyjnych. Powinno też następować stałe wzmacnianie funkcji miasta.

Uwaga władz lokalnych powinna więc koncentrować się bardziej na rozwoju rekreacji sobotnio-niedzielnej, głównie dla swoich mieszkańców niż na rozwoju turystyki związanej z przyjazdami spoza regionu. Tylko obszary o wysokich walorach przyrodniczo-kulturowych mogą rozwijać swoją ofertę turystyczną dla osób przyjeżdżających z różnych regionów kraju.

Dodatkowo należy rozwijać usługi skierowane do określonych grup społecznych (konferencje, obozy szkoleniowe i sportowe, zielone szkoły). Konsekwencją procesu starzenia się społeczeństwa jest wzrost zapotrzebowania na usługi rehabilitacyjne i związane z opieką osób starszych.

Należy promować kompleksowy system połączeń komunikacyjnych dla osób dojeżdżających do pracy w ramach „jednego biletu” oraz kształtować system „park&ride” nowo powstałego węzła integracyjnego Redy. Możliwość sprawnej przesiadki z samochodu na pociąg, rower, autobus czy tramwaj to klucz do sukcesu prawdziwie metropolitalnego transportu.

Promowana powinna być idea partnerstwa miejskiego. Współpraca może być zawiązywana pomiędzy różnymi podmiotami (jednostkami samorządu, podmiotami sektora prywatnego i społecznego, organizacjami i różnego typu stowarzyszeniami) Współpraca może dotyczyć bardzo różnych płaszczyzn np.: usług społecznych, kulturalnych, infrastruktury, wspólnej polityki proinwestycyjnej.

Opracowując kolejne dokumenty planistyczne dla Miasta Redy należy pamiętać, że największymi atutami Miasta jest:

Korzystne położenie w bliskości Trójmiasta, możliwość wykorzystania ośrodka trójmiejskiego dla rozwoju mieszkalnictwa, aktywizacji lokalnej gospodarki i usług dla ludności.

Dogodna lokalizacja względem szlaków komunikacyjnych – bliskość portów morskich i lotniczych, położenie na skrzyżowaniu dróg krajowej nr 6 oraz wojewódzkiej nr 216 zapewnia szybki dojazd do Gdyni (12 minut), Gdańska (48 minut) i Władysławowa (27 minut).

Szybki i trwały wzrost liczby mieszkańców ze względu na dodatni przyrost naturalny oraz utrzymujące się bardzo wysokie dodatnie saldo migracji.

Satysfakcjonujące zaopatrzenie w media i solidna infrastruktura komunalna umożliwiająca rozwój przestrzenny miasta.

Dobra kondycja sfery mieszkalnictwa w Redzie – miasto jest w okresie ożywionego rozwoju warstwy urbanistycznej w zakresie mieszkalnictwa wielorodzinnego oraz usług dla ludności.

Lokalizacja pomiędzy wartościowymi kompleksami leśnymi o dużym znaczeniu przyrodniczym i rekreacyjnym (Puszcza Darżłubska, Trójmiejski Park Krajobrazowy). Miasto Reda i jego okolice są bardzo bogate w malownicze tereny, które można wykorzystać do potrzeb aktywnej turystyki. Wskazana jest promocja szlaków pieszych, tras rowerowych i kajakowych.

Bardzo dobry stan infrastruktury rekreacyjnej i sportowej.

Dostępność terenów rozwojowych i inwestycyjnych w mieście.

Znaczący poziom aktywności mieszkańców, duży udział mieszkańców w wieku produkcyjnym, mieszkańcy nastawieni na nowe, innowacyjne rozwiązania społeczno-gospodarcze.

Satysfakcjonująco rozwinięty system szkolnictwa podstawowego. Olbrzymia dostępność szkół średnich i uczelni wyższych na terenie Trójmiasta.

Konsekwentna polityka prorozwojowa władz samorządowych – gmina prowadzi od lat wszechstronne i szeroko zakrojone projekty infrastrukturalne dot. infrastruktury społecznej oraz turystycznej i rekreacyjnej.

Deficytami Gminy Miejskiej Reda są:

Znaczące ograniczenia rozwoju urbanistycznego w kierunku północnym, zachodnim i południowym ze względu na ograniczenie kompleksami leśnymi i granicą administracyjną miasta.

Przebieg głównych tras tranzytowych przez centrum miasta (ul. Gdańska, Wejherowska, Pucka) wpływający na spadek atrakcyjności miasta oraz zmniejszenie jakości życia części mieszkańców.

Brak przestrzeni urbanistycznej o charakterze centralnym (rynek, główny plac miejski), miastotwórczym i wzmacniającym poziom identyfikacji mieszkańców z miastem.

Niska dywersyfikacja funkcji rozwojowych miasta – rozwój urbanistyczny generują głównie inwestycje nowych osiedli mieszkaniowych z towarzyszącą funkcją usługową wobec niedostatecznego rozwoju stref działalności gospodarczej generujących nowe miejsca pracy, w tym przedsiębiorstw innowacyjnych.

Niedostateczny poziom zagospodarowania turystycznego miasta – brak obiektów i atrakcji przyciągających użytkowników spoza Redy zarówno z obszaru powiatu wejherowskiego i aglomeracji trójmiejskiej.

Niedostateczny stan techniczny części dróg i infrastruktury na terenie Miasta, w tym dróg na obszarach rozwijających się osiedli mieszkaniowych wielorodzinnych i jednorodzinnych.

Otwarte problemy w zakresie tkanki urbanistycznej i funkcjonalnej miasta – 46% obszaru miasta jest objęte planami zagospodarowania przestrzennego. W mieście istnieją obszary problemowe wymagające działań inwestycyjnych ze strony publicznej oraz prywatnej.

Spis rysunków

Rysunek 1 -Zmiana liczby mieszkańców Redy w latach 2015-2019 [stan na 31 XII 2018]	5
Rysunek 2 - Procentowa struktura mieszkańców w podziale na płeć w Redzie w roku 2018 [stan na 31 XII].....	6
Rysunek 3 - Ruch naturalny ludności w Redzie w latach 2015-2019	6
Rysunek 4 - Przyrost naturalny (na 1000 osób) w Redzie w latach 2015-2019*.....	6
Rysunek 5 - Zmiana liczby ludności w województwie pomorskim w 2050r. w stosunku do 2013 r. według powiatów.....	7
Rysunek 6 - Procentowy udział ludności według ekonomicznych grup wieku na miasta, powiatu, województwa i kraju w 2018 roku [stan na 31 XII]	9
Rysunek 7 - Udział procentowy podmiotów na terenie Redy wg działań PKD 2007.....	11
Rysunek 8 - Infrastruktura drogowa na terenie Redy	14

Spis tabel

Tabela 1 - Liczba ludności w Redzie w latach 2015-2019 [stan na 31 XII].....	5
Tabela 2 - Migracje ludności na pobyt stały w Redzie w latach 2015-2019.....	8
Tabela 3 - Ludność według wieku w Redzie w latach 2015-2019 [stan na 31 XII]	8
Tabela 4 - Struktura ludności według ekonomicznych grup wieku w Redzie w latach 2015-2019 w podziale na płeć [stan na 31 XII].....	8
Tabela 5 - Wskaźnik obciążenia demograficznego Redy w latach 2015-2019 [stan 31 XII]	9
Tabela 6 - Wykaz podmiotów (według działań PKD 2007) zarejestrowanych na terenie Redy w roku 2018 [stan na 31 XII].....	10
Tabela 7 - Podmioty zarejestrowane w Redzie wg form prawnych w 2015-2019	12
Tabela 8 - Podmioty zarejestrowane na terenie Redy według klas wielkości w latach 2015-2019.....	12
Tabela 9 - Podmioty gospodarcze na 1000 mieszkańców w wieku produkcyjnym w roku 2018	12
Tabela 10 - Zasoby mieszkaniowe w Redzie w latach 2015-2019.....	13
Tabela 11 - Mieszkania oddane do użytkowania w Redzie w latach 2014-2019	14
Tabela 12 - Infrastruktura wodociągowa w Redzie [stan na 31 XII 2018 r.].....	16
Tabela 13 - Infrastruktura kanalizacyjna w Redzie [stan na 31 XII 2018 r.].....	16
Tabela 14 - Zmiana zużycia wody, odprowadzonych ścieków, wytworzonych odpadów w Redzie w latach 2009-2018	19
Tabela 15 - Środowiskowa pomoc społeczna w Redzie w latach 2015-2019.....	20
Tabela 16 - Świadczenia rodzinne w Redzie w latach 2015-2019	20
Tabela 17 - Szkoły oraz ilość uczniów na terenie Redy dla dzieci i młodzieży w roku 2018.....	22
Tabela 18 - Wychowanie przedszkolne w Redzie w roku 2018.....	22
Tabela 19 - Biblioteki publiczne w Redzie w 2018 r.	24
Tabela 20 - Kluby sportowe w Redzie w 2018 r.	24

Spis źródeł

- *Urząd Miasta Redy (www.miasto.reda.pl / www.reda.pl)*
- *Biuletyn Informacji Publicznej Urzędu Miasta Redy (bip.reda.pl)*
- *Główny Urząd Statystyczny, Bank Danych Lokalnych*
- *Powiatowy Urząd Pracy w Wejherowie*
- *Wojewódzki Urząd Pracy w Gdańsku*
- *Generalna Dyrekcja Ochrony Środowiska, Geoserwis (www.geoserwis.gdos.gov.pl)*
- *Wojewódzki Fundusz Ochrony Środowiska i Gospodarki Wodnej w Gdańsku*
- *Centralna Ewidencja i Informacja o Działalności Gospodarczej*
- *Generalna Dyrekcja Ochrony Środowiska, Obszary Natura 2000 (www.natura2000.gdos.gov.pl)*
- *Zarząd Drogowy dla Powiatu Puckiego i Wejherowskiego*
- *Narodowy Fundusz Zdrowia, Zintegrowany System Pacjenta*
- *Raport o stanie GMINY MIASTO REDA w roku 2018, Reda 2019*
- *Plan Zagospodarowania Przestrzennego woj. pom., Gdańsk 2009*
- *Prognoza demograficzna ludności na lata 2014-2050 według powiatów w województwie pomorskim, Urząd Statystyczny w Gdańsku 2014*
- *Prognoza ludności na lata 2014-2050, Urząd Statystyczny w Warszawie 2014*
- *Bogactwo samorządów. Ranking dochodów JST 2018, Wspólnota, Warszawa 2019*
- *Delimitacja miast średnich tracących funkcje społeczno-gospodarcze, PAN Instytut Geografii i Przestrzennego Zagospodarowania, Warszawa 2016*
- *Opracowanie strategii rozwoju gdańskiego obszaru metropolitalnego do 2030 roku. Rola małych miast i obszarów wiejskich w rozwoju obszaru metropolitalnego, Instytut Rozwoju, PAN Instytut Geografii i Przestrzennego Zagospodarowania, Warszawa-Gdańsk 2014*